

Arbejdsrapport fra  
Danmarks Miljøundersøgelser  
Miljø- og Energiministeriet

NR. 19



**Emne:** Orkidéer 1987-1995

**Lokalitet:** Danmark

**Udgivet:** 1996

# Naturovervågning

## Datablad

- Titel: Orkidéer 1987-1995. Danmark.
- Forfattere: Peter Wind og Torben Ballegaard
- Afdelingsnavn: Afdeling for Kystzoneøkologi
- Serietitel og nummer: Arbejdsrapport fra DMU. Naturovervågning nr. 19
- Udgiver: Miljø- og Energiministeriet  
Danmarks Miljøundersøgelser
- Udgivelsesår: 1996
- Redaktion: Michael Stoltze og Peter Wind  
Layout: Torben Ballegaard  
Databehandling og figurer: Torben Ballegaard og Peter Wind  
Tegning: Jens Gregersen
- Referee: Sten Asbirk, Søren G. Christiansen, Sten Moeslund, Claus H. Ovesen, Henrik Æ. Pedersen
- Bedes citeret: Wind, P. & Ballegaard, T., 1996: Orkidéer 1987-1995. Danmark. 97 s. - Arbejdsrapport fra DMU. Naturovervågning nr. 19
- ISSN: 1395-5675  
Oplag: 300 stk.  
Sidetal: 97  
Tryk: DSR Tryk
- Pris: 50 kr.
- Købes hos: Danmarks Miljøundersøgelser  
Afdeling for Kystzoneøkologi  
Grenåvej 12, Kalø  
8410 Rønne  
Tlf. 89 20 14 00 - Fax 89 20 15 14
- Miljøbutikken  
Information og Bøger  
Læderstræde 1  
1201 København K  
Tlf. 33 92 76 92 (information)  
Tlf. 33 93 92 92 (bøger)

**Arbejdsrapport fra DMU  
Naturovervågning nr. 19**

# **ORKIDÉER 1987-1995 DANMARK**

Samarbejdsprojekt mellem Skov- og  
Naturstyrelsen og Danmarks Miljøundersøgelser  
*Afdeling for Kystzoneøkologi*

Peter Wind  
Torben Ballegaard

**Miljø- og Energiministeriet  
Danmarks Miljøundersøgelser**

**1996**





## **Indhold**

**1. Sammenfatning 5**

**2. Indledning 7**

**3. Registrering af data 9**

**4. Resultater 9**

4.1. Oplysninger om orkidélokalerne 9

4.2. Enkeltarter og overvågningskontinuitet 16


4.3. Data fra databasen præsenteret i appendiks 1 og 2 19

**5. Konklusion 20**

**6. Referencer 20**

**Appendiks 1**

**Appendiks 2**



## 1. Sammenfatning

Denne rapport, som Danmarks Miljøundersøgelser (DMU) har udarbejdet for Skov- og Naturstyrelsen (SNS), indeholder en præsentation af status og resultater for overvågning af orkidéer i Danmark. Rapporten identificere flere centrale emner, der vil blive analyseret og diskuteret i en særskilt artikel i fagtidsskriftet Flora og Fauna. Konklusionerne af denne artikel vil blive anvendt til at fastlægge de fremtidige retningslinier for orkidéovervågningen og til at fremsætte anbefalinger for plejen af orkidélokalteter i Danmark.

I 1987 blev den landsdækkende overvågning af orkidéer iværksat som led i SNS's naturovervågningsprogram. Siden den 1. januar 1994 har DMU's afdeling for Kystzoneøkologi (tidligere Flora- og Faunaøkologi) varetaget projektkoordinationen.

Ved overvågningen af orkidébestandene er anvendt én af følgende metoder: 1. Totaloptælling af hele bestande på lokaliteten. 2. Totaloptællinger inden for fast markerede "strips" på f.eks. 50 m's længde af 1 meters bredde. 3. Totaloptællinger inden for mindre, fast udlagte prøvefelter (på f.eks. 100 m<sup>2</sup>) ved hjælp af markeringspinde (se endvidere Løjtnant 1991). Af disse er især den første og den tredje metode blevet anvendt i overvågningen. Bestande er optalt som antal blomstrende individer.

I projektet indgår 240 orkidelokaliteter, hvorpå der er registreret 462 orkidébestande. Overvågningsresultaterne for de 196 af bestandene fordelt på 137 lokaliteter, der har været overvåget kontinuerligt i projektet, er præsenteret ved hjælp af histogrammer i appendiks 2.

143 orkidébestande fordelt på 107 lokaliteter har afhængigt af starttidspunktet været overvåget imellem 5 og 9 år siden 1987. 25% af disse bestande viser fremgang i antallet af blomstrende skud, 32% har opretholdt blomstringstallet, mens 43% har færre blomstrende individer i 1995 i forhold til det første registreringsår.

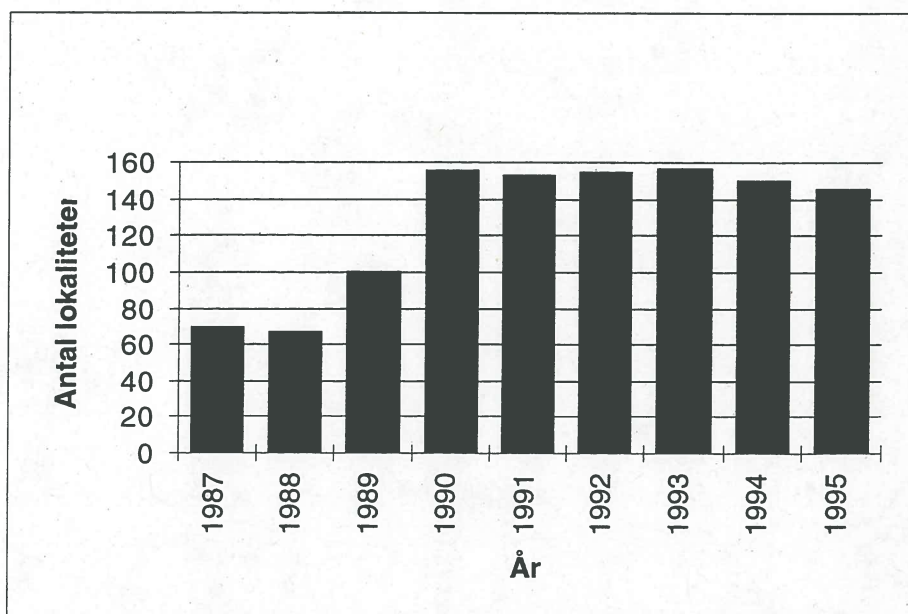
Tilbagegangen har primært ramt de orkidéer, der er knyttet til moser og overdrev, mens orkidéerne i skov kun i mindre omfang udviser tilbagegang. Omvendt plejes flere af de lokaliteter, hvor bestandene viser fremgang. En anden årsag til den konstaterede tilbagegang kan være valget af metode og prøvefladestørrelse. Resultaterne af de første 9 års overvågning tyder på, at overvågning af delbestande i arealmæssigt mindre prøvefelter kan give værdifulde oplysninger om forholdene mellem vegetative og blomstrende individer, men er ikke velegnet til enkeltartsovervågning. Disse aspekter vil som nævnt blive analyseret og diskuteret særskilt.



## 2. Indledning

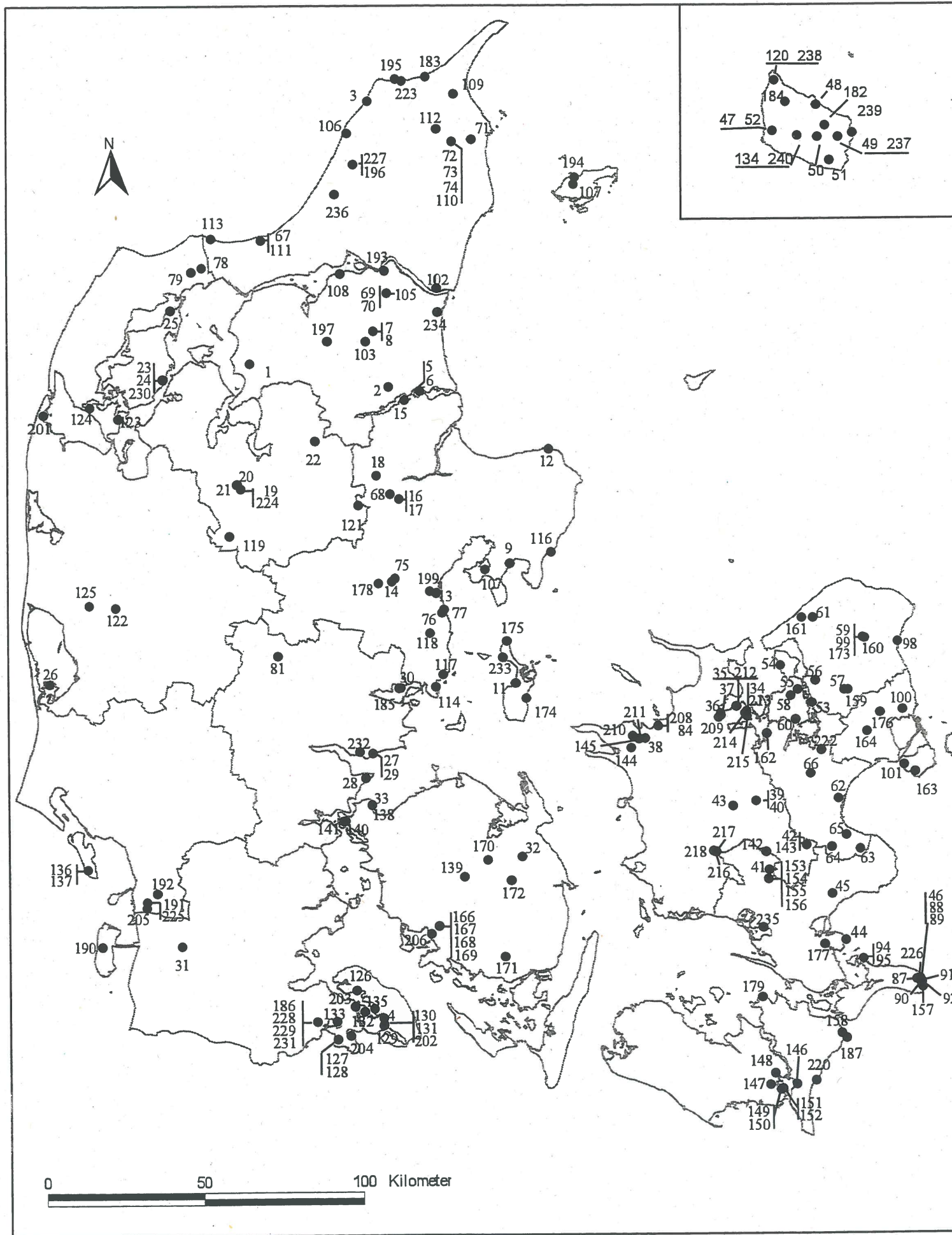
I overvågningsprojektets hidtidige levetid (1987-95) har Danmarks Miljøundersøgelser (DMU) modtaget indberetninger fra ca. 100 primærobservatører (samt et ukendt antal medhjælpere) om overvågning af 462 registrerede bestande af orkidéer på 232 lokaliteter fordelt over hele landet (figur 1, næste side).

Antallet af indberetninger fra observatørerne lå i projektets første tre leveår under 100. Efter en betydelig udvidelse i antallet af overvågningsbestande fordobledes antallet af indberetninger for perioden 1990/95 (figur 2). Det totale antal overvågede lokaliteter overstiger antallet af indberettede lokaliteter for de enkelte år, idet overvågning nogle steder er indstillet og påbegyndt andre. Desuden er nogle bestande blevet rapporteret uregelmæssigt.



Figur 2. Antal lokaliteter hvorfra orkidéoplysninger indberettes til DMU.

Det registrerede antal indberetninger angiver kun de lokaliteter, fra hvilke DMU har modtaget udfyldte oplysningsskemaer. En efterlysning i projektets første nyhedsbrev (Danmarks Miljøundersøgelser 1995) har bevirket, at et betydeligt antal oplysningsskemaer efterfølgende er blevet indsendt til DMU med en deraf højere besvarelsesandel til følge.



Figur 1. Placeringen af overvågningslokaliteter for orkidéer. Tallene på kortet refererer til lokaliteternes løbenumre.

### 3. Registrering af data

DMU har i forbindelse med orkidéovervågningen oprettet en database v.h.a. databaseprogrammet Paradox. Oplysningerne fra overvågningsskemaerne lagres i relaterede tabeller, der løbende opdateres. Inden lagringen gennemgår data en faglig kvalitetskontrol, efterfulgt af en kontrol mod fejlindtastning under og efter lagringen i databasen.

Inden DMU overtog ledelsen af projektet ved årsskiftet 1993/94 har tildelingen af løbenumre fulgt to principper.

1) Løbenummeret refererer til én specifik lokalitet uden skelen til, om der er mere end én art på lokaliteten. I disse tilfælde anvendes det samme løbenummer ofte om flere arter og om arter, der tilfældigt indvandrer på lokaliteten.

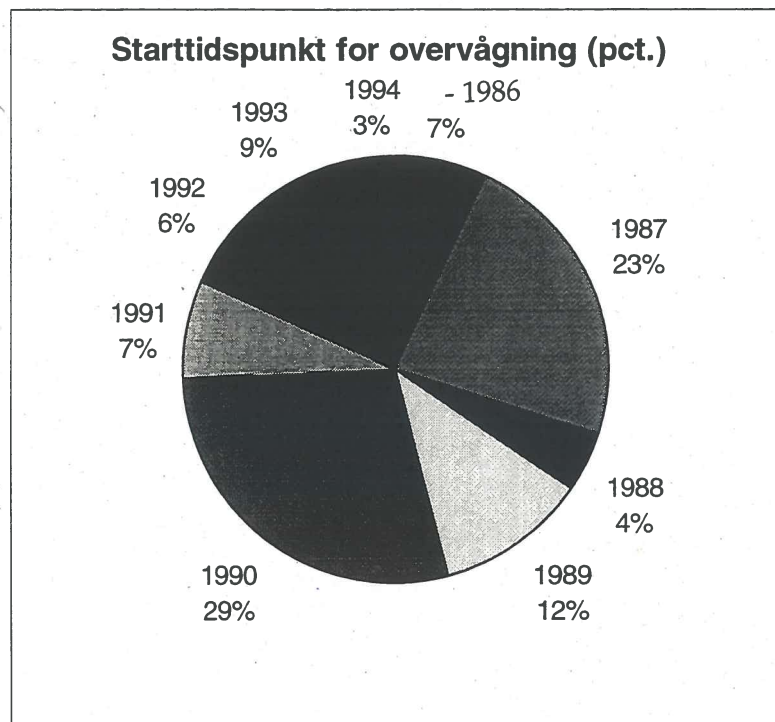
2) Nummereringen refererer til den specifikke overvågede bestand af én orkidéart uden hensyntagen til forekomsten af andre arter. Derfor forekommer der i materialet tilfælde, hvor bestande af to forskellige arter er tildelt hvert sit løbenummer, selvom de forekommer på samme voksested, se f.eks. lokalitet 94 Ulvshale I og 95 Ulvshale II i Løjtnant (1991), hvor Koralrod og Sump-Hullæbe vokser side om side i lavningen mellem rullestensstrandvoldene på nordsiden af halvøen.

Af hensyn til en konsekvent nummerering fremover har DMU ved overtagelsen af projektet valgt at følge det første princip ved tildelingen af løbenumre til nyttilkomne lokaliteter.

### 4. Resultater

#### 4.1 Oplysninger om orkidélokalteterne

Fra projektets start i 1987 indgik 70 lokaliteter, hvor der på de 17 i forvejen blev udført overvågning af orkidébestande. Ved årsskiftet 1989/90 var 107 lokaliteter registreret i projektet. I 1990 indgik yderligere 65 lokaliteter, mens tilgangen i perioden 91-94 har været mere beskedet (figur 3; tabel 1).



Figur 3. Fordelingen af orkidelokaliteterne i forhold til starttidspunkt.

Amtskom.	- 86	87	88	89	90	91	92	93	94	I alt
København	0	0	0	2	2	0	1	0	0	5
Frederiksb.	8	1	0	2	4	0	0	0	0	15
Roskilde	5	0	0	0	1	0	1	0	0	7
Vestsj.	0	10	3	0	3	1	3	7	0	27
Storstrøm	1	4	1	11	10	3	3	0	1	34
Bornholm	0	6	0	0	3	4	0	1	1	15
Fyn	0	3	0	0	8	3	1	0	0	15
Sønderjyl.	0	1	0	0	10	0	6	3	0	20
Ribe	0	0	0	1	2	0	0	4	0	7
Vejle	0	4	1	1	0	0	0	1	1	8
Ringkøbing	0	0	1	0	5	0	0	0	0	6
Århus	2	9	0	3	5	3	0	0	2	24
Viborg	0	7	2	1	3	0	0	1	0	14
Nordjylland	1	8	2	6	9	3	0	4	2	35
Danmark i alt	17	53	10	27	66	17	15	21	7	232

Tabel 1. Starttidspunkt for overvågning af orkidelokaliteter.



Ved årsskiftet 1995/96 har det faktiske antal tildelte løbenumre til orkidélokalteter nået 240. Af disse er enkelte numre reserveret til lokaliteter, hvor DMU har kendskab til, at en orkidébestand overvåges, men hvor DMU ikke har rådighed over resultaterne, eller hvor overvågning til et tidspunkt er annonceret men ikke igangsat. Endelig er der tre vakante løbenumre. Herved fremkommer en total på 232 registrerede lokaliteter, hvorfra DMU til et tidspunkt i overvågningsperioden har modtaget indberetninger (tabel 1).

Siden projektets start i 1987 har overvågning af én eller flere orkidébestande været udført kontinuerligt i 9 sammenhængende sæsoner på 42 lokaliteter, hvilket svarer til 18% af det samlede antal registrerede lokaliteter (232). Hertil kommer 95 lokaliteter (42%), hvor overvågningen har været kontinuerlig, men hvor begyndelsestidspunktet for overvågningen falder efter 1987. (Med 'kontinuerlig' menes i denne sammenhæng, at resultatet af overvågningen er indberettet årligt eller næsten årligt, hvorfor der højst mangler oplysninger fra et eller to ikke på hinanden følgende år, dog afhængigt af starttidspunktet.) Der findes således i alle landets amter (eksklusive Ribe Amt) lokaliteter, hvor en kontinuerlig overvågning af orkidébestande udføres (tabel 2).

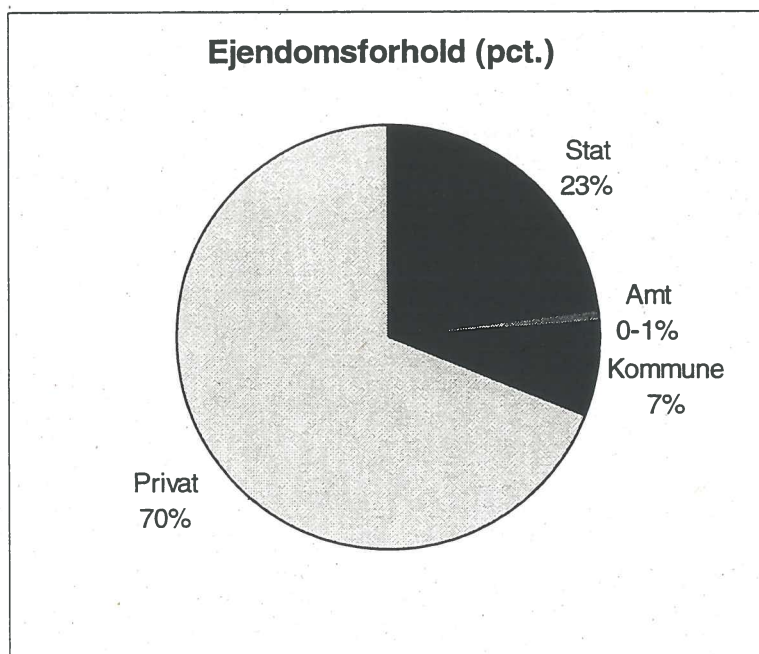
Amtskommune	1. 1987-95	2. Senere starttidspunkt	I alt (1+2)	Lokaliteter i alt
København	0	3	3	5
Frederiksborg	6	1	7	15
Roskilde	5	2	7	7
Vestsjælland	4	9	13	27
Storstrøm	5	21	26	34
Bornholm	1	2	3	15
Fyn	1	10	11	15
Sønderjylland	1	12	13	20
Ribe	0	0	0	7
Vejle	3	4	7	8
Ringkøbing	0	5	5	6
Århus	8	6	14	24
Viborg	3	3	6	14
Nordjylland	5	17	22	35
Danmark i alt	42	95	137	232
%	18	42	60	100

Tabel 2. Antallet af lokaliteter, hvor orkidébestande har været overvåget regelmæssigt, d.v.s. kontinuerligt, i hele projektperioden 1987-95 eller med starttidspunkt efter 1987.

På nogle lokaliteter er overvågningen imidlertid indstillet, fordi bestanden af orkidéer ikke har kunnet genfindes f.eks. som følge af havets erosion, eller fordi bestanden tilsyneladende er uddød. En anden årsag har været skift af overvåger, som tilfældet er det i Vestsjællands Amt, hvor 8 prøvefelter er blevet omlagt, fordi de oprindelige ikke kunne genfindes.

Når de lokaliteter, hvor overvågningen er indstillet, fratrækkes, fås 137 lokaliteter, hvor der ved årsskiftet 1995/96 overvåges én eller flere bestande af orkidéer. Dette betyder, at der udføres kontinuerlig overvågning på 60% af den samlede mængde af registrerede lokaliteter, hvor overvågning af orkidéer har været igangsat (tabel 2).

70% af de 232 registrerede orkidélokalteter er i privat eje, mens staten repræsenteret især ved Miljø- og Energiministeriet administrerer 23%. Den resterende del ejes af amtskommuner og kommuner (figur 4; tabel 3). Fordelingen af lokaliteter på de enkelte ejendoms kategorier afviger amtsvis meget i forhold til landsgennemsnittet. Således er f.eks. alle overvågede lokaliteter i Københavns Amt i offentlig eje, mens det modsatte er tilfældet i Bornholms Amt.



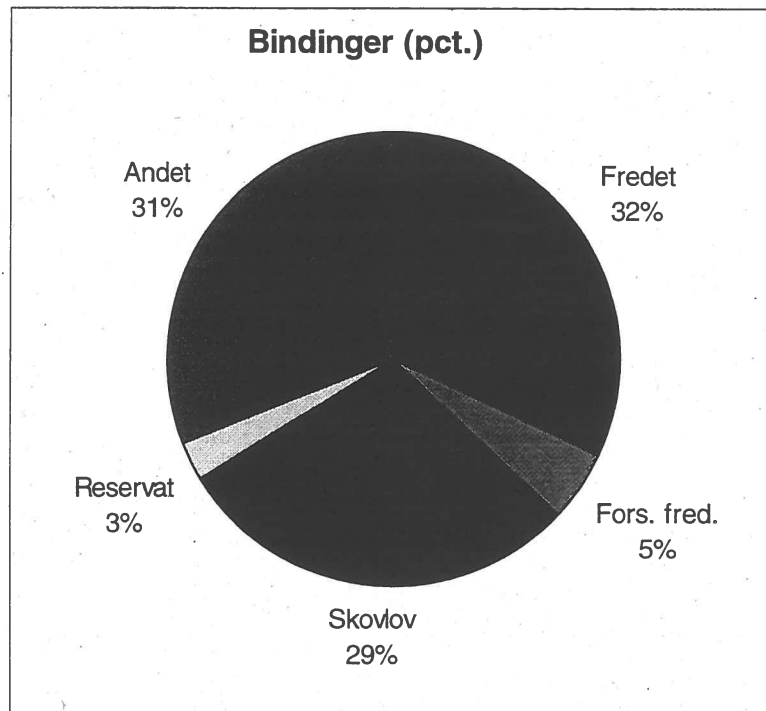
Figur 4. Orkidélokalteternes ejendomsforhold på landsplan.

Amtskommune	Stat	Amt	Kommune	Privat	I alt
København	4	0	1	0	5
Frederiksborg	5	0	0	10	15
Roskilde	0	0	1	6	7
Vestsjælland	5	0	0	22	27
Storstrøm	11	0	0	23	34
Bornholm	0	0	0	15	15
Fyn	0	0	2	12	15
Sønderjylland	6	0	2	12	20
Ribe	0	0	2	5	7
Vejle	6	0	0	2	8
Ringkøbing	2	0	0	4	6
Århus	3	1	4	16	24
Viborg	1	0	2	11	14
Nordjylland	9	0	1	25	35
Danmark i alt	52	1	16	163	232
%	23	0	7	70	100

*Tabel 3. Orkidélokalteternes ejendomsforhold fordelt på amter.*

Omkring 2/3 af de 232 registrerede orkidélokalteter er beskyttet enten direkte som følge af en fredningsdeklaration knyttet til lokaliteten eller som følge af skovlovens bestemmelser om fredskovspligt. En mindre del af de beskyttede lokaliteter ligger i tilknytning til reservater eller militære øvelsesterræner (figur 5; tabel 4). For den resterende 1/3 af orkidélokalteterne gælder, at ingen af de anførte bindinger er gældende. Det drejer sig typisk om overdrevs-, eng- og moselokalteter, der er omfattet af naturbeskyttelseslovens generelle beskyttelsesbestemmelser.

Som følge af, at amtskommunernes arbejde med udpegning og indberetning af de områder, hvor den generelle naturtypebeskyttelse gælder (§ 3-områder), først nu er ved at være afsluttet, har DMU på nuværende tidspunkt ingen samlet oversigt over mængden og fordeling af de lokaliteter, der er omfattet af denne beskyttelsesordning.



**Figur 5. Orkidélokalteternes bindinger.**

*Fredet = fredet efter naturbeskyttelsesloven. Fors. fred. = foreslået fredet efter naturbeskyttelsesloven. Andet = lokaliteten er uden bindinger, men kan være omfattet af naturbeskyttelseslovens generelle beskyttelsesordning.*

Amtskommune	NBL	(NBL)	SL	Reservat	Andet	I alt
København	2	0	3	0	0	5
Frederiksborg	5	0	5	1	4	15
Roskilde	1	0	2	0	4	7
Vestsjælland	9	8	6	0	4	27
Storstrøm	19	2	6	0	7	34
Bornholm	0	0	1	0	14	15
Fyn	2	0	5	0	8	15
Sønderjylland	2	0	14	0	4	20
Ribe	3	0	0	0	4	7
Vejle	0	0	4	3	1	8
Ringkøbing	3	0	0	1	2	6
Århus	6	0	13	0	5	24
Viborg	7	0	1	1	5	14
Nordjylland	13	2	5	1	14	35
Danmark i alt	72	12	65	7	76	232
%	32	5	29	3	31	100

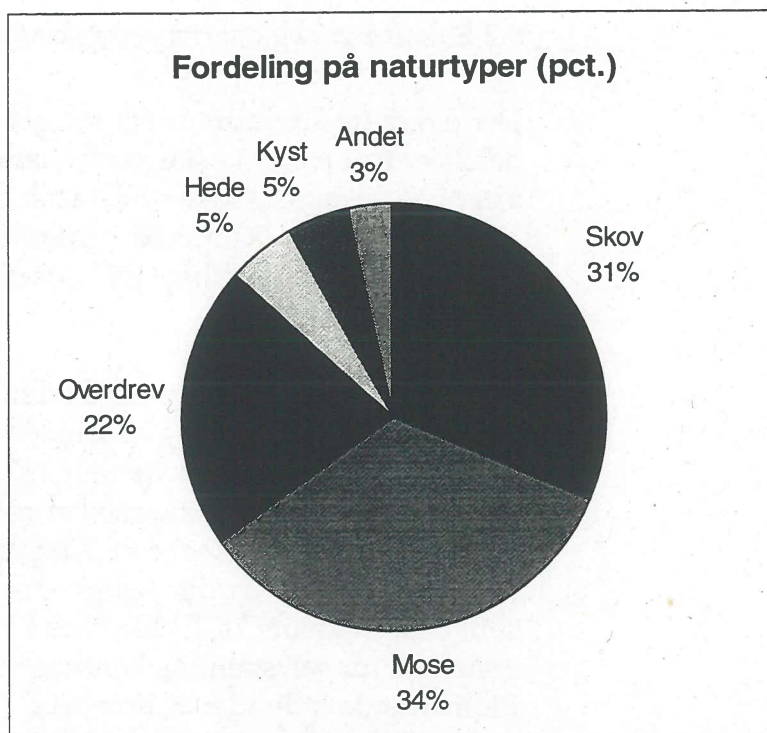
**Tabel 4. Orkidélokalteternes bindinger.**

*Tabellen viser antallet af lokaliteter, der rummer bindinger i medfør af henholdsvis naturbeskyttelsesloven, NBL, og skovloven, SL, af lokaliteter, der ønskes fredet (NBL), og af lokaliteter, der ligger i naturreservater og på militære øvelsesarealer. Antallet af lokaliteter, der helt eller delvist er omfattet af naturbeskyttelseslovens generelle beskyttelsesordning (pgf.3), fremgår ikke af tabellen.*



Ved at sammenligne med landsgennemsnittet i tabel 4 ses betydelige afvigelser amterne imellem. Orkidélokalteterne i Københavns Amt har alle beskyttelsesmæssige bindinger, mens kun én lokalitet i Bornholms Amt er underlagt ovennævnte bindinger (når der ses bort fra de generelle beskyttelsesbestemmelser af naturtyper). Bestemmelserne for lokaliteterne i de øvrige amter fordeler sig mellem disse yderpunkter.

Betragtes naturtypefordelingen på de 232 orkidélokalteter, ses det, at hovedparten dækkes af naturtyperne skov, mose og overdrev, mens kun et fåtal repræsenterer eng og hede. Igen kan der konstateres betydelige afvigelser fra amt til amt, når der sammenlignes med landsgennemsnittet. Disse afvigelser afspejler dels naturtypernes regionale fordeling, dels det valg af naturtype, der er foretaget ved udvælgelsen af en orkidélokaltet inden overvågningens igangsætning (figur 6; tabel 5).



Figur 6. Orkidélokalteternes fordeling på naturtyper på landsplan.

Amtskommune	Skov	Mose	Overdrev	Hede	Kyst	Andet	I alt
København	3	1	0	0	1	0	5
Frederiksborg	3	12	0	0	0	0	15
Roskilde	1	6	0	0	0	0	7
Vestsjælland	5	9	8	0	5	0	27
Storstrøm	12	13	9	0	0	0	34
Bornholm	1	2	12	0	0	0	15
Fyn	9	3	1	0	1	1	15
Sønderjylland	12	3	0	2	0	3	20
Ribe	1	3	0	1	2	0	7
Vejle	7	0	1	0	0	0	8
Ringkøbing	0	4	0	1	0	1	6
Århus	13	3	5	1	1	1	24
Viborg	1	9	4	0	0	0	14
Nordjylland	5	10	10	7	1	2	35
Danmark i alt	73	78	50	12	11	8	232

Tabel 5. Orkidélokalteternes amtsvise fordeling på naturtyper.

#### 4.2 Enkeltarter og overvågningskontinuitet

Der er i dette århundrede registreret 38 hjemmehørende arter af orkidéer fordelt på 19 slægter for landet som helhed. Af nogle arter kan karakteristiske underarter eller varieteter erkendes, således at der for Danmarks vedkommende er beskrevet 48 taxa tilhørende orkidéfamilien, jvf. opfattelsen i Dansk feltflora (Løjtnant 1981).

Som anført ovenfor er der i perioden 1987-95 foretaget kontinuerlig overvågning af orkidébestande på 137 lokaliteter. På disse lokaliteter optræder der 197 bestande af 32 af de 35 orkidéarter, der med sikkerhed er recente i Danmark (tabel 6). De resterende tre er Rederod, Knælæbe og Priklæbet Gøgeurt. Rederod noteres, når den lejlighedsvis optræder i et prøvelfelt, som f.eks. lokalitet 28 Trelde Næs i Vejle Amt, men den er ikke genstand for selvstændig, kontinuerlig overvågning. Blomstrende individer af Knælæbe er ikke observeret siden 1986, selvom den sjællandske lokalitet overvåges årligt på det optimale tidspunkt. Overvågningen af Priklæbet Gøgeurt er ophørt. Af tabel 6 ses endvidere, at der er store afvigelser amterne imellem. Disse afvigelser skyldes regionale forskelle i hyppighed af orkidéarter og -bestande og af observatører.

Dansk navn	Antal overvågnings bestande														I alt		
	bo	fr	fy	kø	no	rb	rn	ro	st	sø	vj	vs	vi	år			
Fruesko					2											2	
Rød Skovlilje									2							2	
Hvidgul Skovlilje									3							3	
Sværd-Skovlilje							1				1					2	
Sump-Hullæbe					2		1		2			1		1		7	
Storblomstret Hullæbe									1							1	
Glat Hullæbe					2									1		3	
Rød Hullæbe									1							1	
Tæt blomstret Hullæbe					1							1			4	6	
Skov-Hullæbe					6	2						3	1		3	15	
Ægbladet Fliglæbe					1						5	3	1			9	
Hjertebladet Fliglæbe							1									1	
Knærod					1		2									3	
Hvid Sækspore							5					1	1			7	
Langakset Trådspore					1	1								1		3	
Skov-Gøgelilje							3				3	1				7	
Bakke-Gøgelilje					1		6			1			2	1		11	
Hylde-Gøgeurt					2										1	3	
Plettet Gøgeurt					1	2	1		4	1		4	2		4	19	
Kødfarvet Gøgeurt					2			2	2	2				4	3	17	
Maj-Gøgeurt					1	2			1	2	5	1		3	3	2	20
Purpur-Gøgeurt							4		1						2	7	
Salep-Gøgeurt											2			5	5	12	
Tyndakset Gøgeurt										1	5	6	1	1	1	15	
Stor Gøgeurt										1		3				4	
Bakke-Gøgeurt							1									1	
Flueblomst														1		1	
Horndrager											1					1	
Pukkellæbe					1		1			1	1					4	
Hjertelæbe							1			1			1			3	
Mygblomst						1					1		1		1	4	
Koralrod							1				2					3	
Danmark i alt	4	9	14	3	34	0	7	5	42	17	11	19	13	19		197	

Tabel 6. Oversigt over de orkidéarter, der overvåges kontinuerligt, samt den amtsvise fordeling af overvågnings bestandene.

bo = Bornholm. fr = Frederiksborg. fy = Fyn. kø = København. no = Nordjylland. rb = Ribe. rn = Ringkøbing. ro = Roskilde. st = Storstrøm. sø = Sønderjylland. vj = Vejle. vs = Vestsjælland. vi = Viborg. år = Århus.

DMU har lagret data for bestande af de 41 taxa, der overvåges eller har været overvåget i perioden 1987-95. Hertil kommer, at de sidst kendte voksesteder for Skrueaks og Knælæbe overvåges, også selvom blomstrende skud ikke har vist sig siden henholdsvis 1980 og 1986. Dette giver en total på 462 orkidébestande, der til et eller andet tidspunkt er blevet overvåget i perioden 1987-95 og indberettet til DMU (tabel 7).

Navn Internationalt - dansk	Antal overvågnings bestande
<i>Cypripedium calceolus</i> - Fruesko	2
<i>Cephalanthera rubra</i> - Rød Skovlilje	2
<i>Cephalanthera damasonium</i> - Hvidgul Skovlilje	4
<i>Cephalanthera longifolia</i> - Sværd-Skovlilje	3
<i>Epipactis palustris</i> - Sump-Hullæbe	21
<i>Epipactis leptochila</i> - Storblostmestret Hullæbe	1
<i>Epipactis confusa</i> - Glat Hullæbe	7
<i>Epipactis atrorubens</i> - Rød Hullæbe	2
<i>Epipactis purpurata</i> - Tætblomstret Hullæbe	9
<i>Epipactis helleborine</i> var. <i>helleborine</i> - Alm. Skov-Hullæbe	37
<i>Epipactis helleborine</i> var. <i>neerlandica</i> - Hollandsk Skov-Hullæbe	0
<i>Listera ovata</i> - Ægbladet Fliglæbe	26
<i>Listera cordata</i> - Hjertebladet Fliglæbe	2
<i>Neottia nidus-avis</i> - Rederod	5
<i>Goodyera repens</i> - Alm. Knærod	4
<i>Goodyera repens</i> var. <i>ophioides</i> - Netstribet Knærod	3
<i>Spiranthes spiralis</i> - Skrueaks*	3
<i>Epipogium aphyllum</i> - Knælæbe	1
<i>Gymnadenia albida</i> - Hvid Sækspore	13
<i>Gymnadenia conopsea</i> var. <i>conopsea</i> - Alm. Langakset Trådspore	2
<i>Gymnadenia conopsea</i> var. <i>densiflora</i> - Tætblomstret Trådspore	3
<i>Coeloglossum viride</i> - Poselæbe**	0
<i>Platanthera chlorantha</i> - Skov-Gøgelilje	17
<i>Platanthera bifolia</i> ssp. <i>bifolia</i> - Alm. Bakke-Gøgelilje	16
<i>Platanthera bifolia</i> ssp. <i>latiflora</i> - Langsporet Gøgelilje	4
<i>Dactylorhiza sambucina</i> - Hylde-Gøgeurt	9
<i>Dactylorhiza maculata</i> ssp. <i>maculata</i> - Alm. Plettet Gøgeurt	32
<i>Dactylorhiza maculata</i> ssp. <i>fuchsii</i> - Skov-Gøgeurt	13
<i>Dactylorhiza incarnata</i> ssp. <i>ochroleuca</i> - Hvidgul Gøgeurt	4
<i>Dactylorhiza incarnata</i> ssp. <i>incarnata</i> - Alm. Kødfarvet Gøgeurt	39
<i>Dactylorhiza incarnata</i> var. <i>hypaematodes</i> - Finprikket Gøgeurt	0
<i>Dactylorhiza incarnata</i> var. <i>dunensis</i> - Klit-Gøgeurt	0
<i>Dactylorhiza praetermissa</i> - Priklæbet Gøgeurt	1
<i>Dactylorhiza majalis</i> ssp. <i>majalis</i> - Alm. Maj-Gøgeurt	53
<i>Dactylorhiza majalis</i> ssp. <i>occidentalis</i> - Vestlig Maj-Gøgeurt	2
<i>Dactylorhiza purpurella</i> ssp. <i>purpurella</i> - Alm. Purpur-Gøgeurt	11
<i>Dactylorhiza purpurella</i> ssp. <i>majaliformis</i> - Vendsyssel-Gøgeurt	2
<i>Orchis morio</i> - Salep-Gøgeurt	21
<i>Orchis mascula</i> - Tyndakset Gøgeurt	32
<i>Orchis purpurea</i> - Stor Gøgeurt	7
<i>Orchis ustulata</i> - Bakke-Gøgeurt	1
<i>Orchis militaris</i> - Ridder-Gøgeurt***	1
<i>Ophrys insectifera</i> - Flueblomst	1
<i>Anacamptis pyramidalis</i> - Horndrager	1
<i>Herminium monorchis</i> - Pukkellæbe	3
<i>Hammarbya paludosa</i> - Hjertelæbe	10
<i>Liparis loeselii</i> - Mygblomst	8
<i>Corallorhiza trifida</i> - Koralrod	4
I alt	462

Tabel 7. Oversigt over samtlige danske taxa (48) af orkidéfamilien jvf. Dansk feltflora (Løjtnant 1981), samt antallet af bestande, hvorom der i perioden 1987-95 er indberettet data til DMU. Den danske navngivning er suppleret med oplysninger i Den Store Nordiske Flora (Mossberg, Stenberg & Ericsson 1994).

\* = senest registreret i 1980. \*\* = senest registreret i 1950. \*\*\* = senest registreret i 1989.



### 4.3. Data fra databasen præsenteret i appendiks 1 og 2

DMUs database over orkidéovervågningen indeholder ca. 2000 artsregistreringer for perioden 1987-95. Derudover er der lagret et mindre antal observationer fra perioden før 1987. I 1995 er databasen, foruden årets registreringer, blevet opdateret med samtlige tilgængelige registreringer fra perioden før 1990. Herudover er en del registreringer fra hele perioden blevet eftersøgt og lagret.

Appendiks 1 indeholder en udskrift fra databasen over antal blomstrende skud for samtlige overvågede lokaliteter/bestande for perioden 1987-95.

Appendiks 2 indeholder oplysninger om de taxa, hvor kontinuerede registreringer foreligger. Her præsenteres dels centrale data fra databasen, dels et histogram over antallet af observerede blomstrende individer for perioden 1987-95. Data og histogrammer er ordnet artsvis og dernæst numerisk efter lokalitetsnummer. I præsentationen mangler oplysninger fra Ribe Amt, idet kontinuerede observationsserier ikke foreligger.

Følgende centrale data præsenteres: 1) Det danske navn. 2) Det internationale (latinske) navn. 3) Lokalitetens løbenummer og navn. 4) Løbenummeret i Det botaniske Lokaltetsregister (aht. til koblingen til dette projekt). 5) Den primære vegetationstype på lokaliteten. 6) Lokalitetens ejendomsforhold. 7) Den senest registrerede primærovervåger. 8) Størrelsen af det areal, hvorpå overvågning udføres. 9) Den dato, hvor overvågningen er udført (fremgår af histogrammet).

Histogrammerne er konstrueret på grundlag af de årlige indberetninger fra observatøerne og viser antallet af blomstrende skud på de enkelte lokaliteter registreret de enkelte år. Histogrammerne er udtegnet i samme størrelse, hvorfor de enkelte søjler til de enkelte år histogrammerne imellem ofte ikke umiddelbart er sammenlignelige, idet enhederne på ordinatorerne er forskellige.

I de tilfælde, hvor overvågningen er igangsat senere end 1987, eller der har været år uden indberettede observationer, er datoerne på abscissen udeladt. Herudover skal det anføres, at nogle data er modtaget uden registreringsdato påført. Disse registreringer er angivet på histogrammerne som 01.01 efterfulgt af det pågældende registreringsår.

## 5. Konklusion

462 registrerede bestande af orkidéer fordelt på 232 lokaliteter har været overvåget i hele eller dele af perioden 1987-1995. 143 orkidébestande fordelt på 107 lokaliteter har afhængigt af starttidspunktet været overvåget imellem 5 og 9 år siden 1987. 25% af disse bestande viser fremgang, 32% har opretholdt blomstringstallet, mens 43% har færre blomstrende individer i 1995 i forhold til det første registreringsår.

De orkidéarter, hvor antallet af blomstrende individer er faldet, omfatter primært hvid sækspore, skov-gøgelilje, bakke-gøgelilje, hvidgul gøgeurt, langakset trådspore, hjertelæbe, pukkellæbe og koralrod. Fremgang i antallet af blomstrende individer i de overvågede bestande er fundet hos salep-gøgeurt, maj-gøgeurt, vendsyssel-gøgeurt, hylde-gøgeurt, glat hullæbe og horndrager.

## 6. Referencer

Danmarks Miljøundersøgelser, 1995: Overvågning af Danmarks orkidéer. Nyhedsbrev nr. 1.

Løjtnant, B., 1981: Gøgeurtfamilien, Orchidáceae. - I K. Hansen (red.): Dansk feltflora. - Gyldendal, København.

Løjtnant, B., 1991: Overvågning af Orchidéer 1987-89. - Flora og Fauna 97: 63-121.

Mossberg, B., L. Stenberg & S. Ericsson, 1994: Den Store Nordiske Flora. - Gad, København. (Oversat og bearbejdet af J. Feilberg & B. Løjtnant.)

## Appendiks 1.

Udskrift fra databasen over antal blomstrende skud for samtlige overvågede lokaliteter/bestande for perioden 1987-95.

Data er ordnet amtsvis i følgende rækkefølge:

	Side
Københavns Amt	1
Frederiksborg Amt	1-2
Roskilde Amt	2
Vestsjællands Amt	2-3
Storstrøms Amt	3-5
Bornholms Amt	5-6
Fyns Amt	6
Sønderjyllands Amt	6-7
Ribe Amt	7
Vejle Amt	8
Ringkøbing Amt	8
Århus Amt	8-9
Viborg Amt	9-10
Nordjyllands Amt	10-12

Amtnr	Lok.nr	Lokalitet	Dansk navn	1987	1988	1989	1990	1991	1992	1993	1994	1995
<b>Københavns Amt</b>												
1015	100	Insulinmosen	Koralrod			84	0	0	0	4	1	1
1015	100	Insulinmosen	Kødfarvet Gøgeurt				0	0	0			
1015	100	Insulinmosen	Maj-Gøgeurt				0	0	0			
1015	100	Insulinmosen	Skov-Gøgeurt				0	0	0			
1015	100	Insulinmosen	Skov-Hullåbe				0	0	0			
1015	100	Insulinmosen	Sump-Hullåbe				0	0	0			
1015	100	Insulinmosen	Ægbladet Fliglåbe				0	1	0	1	1	
1015	101	Vestamager	Maj-Gøgeurt			201	2	78	32	30	38	48
1015	163	Kongelunden	Skov-Hullåbe				36	1				
1015	163	Kongelunden	Ægbladet Fliglåbe				57	50	35	66	60	52
1015	164	Vestskoven	Skov-Hullåbe						24		42	
1015	176	Store Hareskov	Skov-Hullåbe									
<b>Frederiksborg Amt</b>												
1020	53	Kær v. Lille Rørbæk	Kødfarvet Gøgeurt				60	30	28	17	44	127
1020	53	Kær v. Lille Rørbæk	Langakset Trådspore	489	111	77						<f
1020	53	Kær v. Lille Rørbæk	Maj-Gøgeurt				1					<
1020	53	Kær v. Lille Rørbæk	Mygblomst				53	8	0	1	0	0?
1020	53	Kær v. Lille Rørbæk	Pukkellåbe	102	135	99						0?
1020	53	Kær v. Lille Rørbæk	Salep-Gøgeurt									0?
1020	53	Kær v. Lille Rørbæk	Sump-Hullåbe									n
1020	53	Kær v. Lille Rørbæk	Ægbladet Fliglåbe									0?
1020	54	Jægerspris	Bakke-Gøgelilje				1					
1020	54	Jægerspris	Maj-Gøgeurt									
1020	54	Jægerspris	Plettet Gøgeurt	152	292	212	197	234	318	128	251	263
1020	54	Jægerspris	Skov-Gøgeurt				1					
1020	55	Mose øst for Gerlev	Kødfarvet Gøgeurt	142*	226	274	115	146	113	151	153	99
1020	55	Mose øst for Gerlev	Maj-Gøgeurt							4	1	1
1020	56	Kær v. Slangerup	Maj-Gøgeurt	51	51	73	35	34	7	50	55	57
1020	57	Krogenlund Mose	Kødfarvet Gøgeurt				17	72	28	56	50	17
1020	57	Krogenlund Mose	Maj-Gøgeurt	5171*	7597*	14081*	11246	17308	16443	15251	11150	14251
1020	57	Krogenlund Mose	Skov-Hullåbe				3					
1020	57	Krogenlund Mose	Sump-Hullåbe									
1020	58	Kær v. Lyngstrup	Kødfarvet Gøgeurt	591*	335*	133	0	0	0	0	0	2
1020	59	Møllekrogen 1	Kødfarvet Gøgeurt	774*	863*	?	87	553	548	146	241	430
1020	59	Møllekrogen 1	Skov-Gøgeurt	144	173	108		99				
1020	60	Selsø Sø	Maj-Gøgeurt					419				
1020	61	Ellemosen	Kødfarvet Gøgeurt			44			351			

Amtnr	Lok.nr	Lokalitet	Dansk navn	1987	1988	1989	1990	1991	1992	1993	1994	1995
1020	61	Ellemosen	Maj-Gøgeurt	110	170	200		802	936			
1020	98	Lave Skov	Glat Hullåbe			38	36	36	28			
1020	98	Lave Skov	Skov-Hullåbe			8	10	8	2			
1020	159	Bastrup Sø	Sump-Hullåbe				64					
1020	160	Bramaholm	Skov-Gøgelilje						1			
1020	160	Bramaholm	Skov-Gøgeurt				10	14	n	11		
1020	161	Tisvilde Hegn	Alm. Knærod				27	30	39	41	0	25
1020	161	Tisvilde Hegn	Plettet Knærod									0
1020	173	Stenholt Mølle	Kødfarvet Gøgeurt			56	52	31	5	22		
<b>Roskilde Amt</b>												
1025	62	Jersie Mose	Bakke-Gøgelilje	43	9	1	2	2	1	1	0	2
1025	62	Jersie Mose	Maj-Gøgeurt					0				
1025	63	Tryggevælde Ådal	Kødfarvet Gøgeurt									
1025	63	Tryggevælde Ådal	Maj-Gøgeurt									
1025	63	Tryggevælde Ådal	Pukkellåbe	48	40	63	16	23	0	1	4	3
1025	63	Tryggevælde Ådal	Sump-Hullåbe									
1025	64	Vallø Storskov	Tyndakset Gøgeurt	143	234	198	311	256	282	122	104	415
1025	64	Vallø Storskov	Ægbladet Fliglåbe									
1025	65	Purlunden	Maj-Gøgeurt	25	35	26	28	25	41	82	44	61
1025	66	Gøderup Mose	Kødfarvet Gøgeurt	388*	461	253	162	165	134	373	354	535
1025	162	Ejby Ådal	Maj-Gøgeurt				33	43	59	106	93	140
1025	222	Kildemosen	Kødfarvet Gøgeurt						242	181	519	398

**Vestsjællands Amt**

1030	34	Udby Vig 1	Langakset Trådspore		84							
1030	34	Udby Vig 1	Salep-Gøgeurt	37	f	449+	272		59			
1030	35	Udby Enge 1	Salep-Gøgeurt	561	90	286+	2349					
1030	36	Lamrefjorden 1	Salep-Gøgeurt	70	86	56			70	61	69	91
1030	37	Lamrefjorden 2	Salep-Gøgeurt	979	f	415	214					
1030	38	Saltbæk Vig 1	Mygblomst	0	f							
1030	38	Saltbæk Vig 1	Salep-Gøgeurt				349					
1030	39	Allindelille 1	Flueblomst	109	34	18	27	89	159			
1030	39	Allindelille 1	Glat Hullåbe					2				
1030	39	Allindelille 1	Hvidgul Skovlilje				3	2				
1030	39	Allindelille 1	Rederod					1				
1030	39	Allindelille 1	Sværd-Skovlilje				1	1				
1030	39	Allindelille 1	Ægbladet Fliglåbe									
1030	40	Allindelille 2	Knælåbe	0	0	0	0	0	0	0	0	0
1030	42	Bagholt Mose 1	Mygblomst	11	14	19	14	7	7	5	0	1
1030	43	Store Bøgeskov	Langsporet Gøgelilje	37	34	22	20	24	28	22	28	25



Amtnr	Lok.nr	Lokalitet	Dansk navn	1987	1988	1989	1990	1991	1992	1993	1994	1995
1030	84	Eskebjerg Vesterlyng 1	Hvidgul Gøgeurt		150	154+	80					
1030	86	Udby Vig 2	Langakset Trådspore			62+						
1030	142	Almtofte	Kødfarvet Gøgeurt						1	0	22	45
1030	142	Almtofte	Maj-Gøgeurt				197		203	347	75	181*
1030	143	Bagholt Mose 2	Hjertelæbe	5	9	5	10	0	0	1	5	2
1030	143	Bagholt Mose 2	Mygblomst	9								
1030	144	Keldbjerg	Tyndakset Gøgeurt				17	34	55	43	3	52
1030	145	Saltbæk Vig 2	Salep-Gøgeurt				188					
1030	208	Eskebjerg Vesterlyng 2	Hvidgul Gøgeurt						35	9	5	19
1030	208	Eskebjerg Vesterlyng 2	Kødfarvet Gøgeurt						33	5	2	16
1030	208	Eskebjerg Vesterlyng 2	Maj-Gøgeurt						11	15	1	14
1030	209	Lamrefjorden 3	Maj-Gøgeurt							35	0	0
1030	209	Lamrefjorden 3	Salep-Gøgeurt								36	108
1030	210	Saltbæk Vig 4	Kødfarvet Gøgeurt							0	2	6
1030	210	Saltbæk Vig 4	Maj-Gøgeurt							10	80	152
1030	210	Saltbæk Vig 4	Salep-Gøgeurt									n
1030	210	Saltbæk Vig 4	Sump-Hullæbe									
1030	211	Saltbæk Vig 5	Maj-Gøgeurt							2	1	1
1030	211	Saltbæk Vig 5	Salep-Gøgeurt							46	103	200
1030	212	Udby Enge 2	Kødfarvet Gøgeurt						2	0	1	3
1030	212	Udby Enge 2	Salep-Gøgeurt						48	70	76	124
1030	213	Udby Vig 3	Maj-Gøgeurt									
1030	213	Udby Vig 3	Salep-Gøgeurt							80	62	85
1030	214	Udby Vig 4	Hvidgul Gøgeurt							?	1	3
1030	214	Udby Vig 4	Kødfarvet Gøgeurt							?	8	2
1030	214	Udby Vig 4	Langakset Trådspore									
1030	214	Udby Vig 4	Maj-Gøgeurt						44	64	58	112
1030	214	Udby Vig 4	Sump-Hullæbe						17	88	56	91
1030	214	Udby Vig 4	Kødfarvet Gøgeurt						18	13	9	13
1030	215	Udby Vig	Maj-Gøgeurt						2			
1030	215	Udby Vig	Plettet Gøgeurt					203	162			
1030	215	Udby Vig	Sump-Hullæbe					553	31			
1030	216	Suserup Skov - odden	Ågbladet Fliglæbe						136			
1030	217	Suserup Skov	Glat Hullæbe						6			
1030	218	Fredenskiide Skov SØ	Maj-Gøgeurt						55			
<b>Storstrøms Amt</b>												
1035	41	Sønderskov	Tyndakset Gøgeurt	66	60	13	29	27	11	13	2	2
1035	44	Bønsvig Strand	Kødfarvet Gøgeurt		3	1	0	0	0	0		
1035	44	Bønsvig Strand	Maj-Gøgeurt		55	44	9	16	16	10	1	78

Amtnr	lok.nr.	Lokalitet	Dansk navn	1987	1988	1989	1990	1991	1992	1993	1994	1995
1035	44	Bønsvig Strand	Salep-Gøgeurt	354	279	256	598	484	10	111	47	329
1035	45	Fakse Kalkbrud	Hvidgul Skovlilje	82	28	102	35	51	41	50	8	52
1035	46	Høje Møn 8	Pukkellåbe	3	13	5	1	5	12	12	44	10
1035	87	Høje Møn 5	Horndrager	13	48	78	93	258	135	168	184	632
1035	87	Høje Møn 5	Skov-Gøgelilje						3			
1035	87	Høje Møn 5	Stor Gøgeurt				1		1			
1035	87	Høje Møn 5	Ægbladet Fliglåbe				4		4			
1035	88	Høje Møn 7	Hvidgul Skovlilje				5	0	2	4	4	5
1035	88	Høje Møn 7	Rederod						1	0	0	0
1035	88	Høje Møn 7	Rød Hullåbe							0	0	0
1035	88	Høje Møn 7	Rød Skovlilje			13	3	6	21	22	23	36
1035	89	Høje Møn 6	Storblomstret Hullåbe			5	3	5	1	2	1	3
1035	90	Høje Møn 4	Rød Hullåbe			16	8	10	8		4	8
1035	90	Høje Møn 4	Skov-Gøgelilje				0	3	1		1	2
1035	90	Høje Møn 4	Skov-Hullåbe				4	1	4		1	2
1035	91	Høje Møn 3	Skov-Gøgelilje			4	7	7	8	2	3	3
1035	91	Høje Møn 3	Skov-Gøgeurt			14	28	26	25	16		
1035	91	Høje Møn 3	Stor Gøgeurt				1		2	1		
1035	91	Høje Møn 3	Ægbladet Fliglåbe						3			
1035	92	Høje Møn 1	Koralrod			12	9	2	0	0	0	0
1035	94	Ulvshale 1	Koralrod			33	46	29	19	1	0	0
1035	95	Ulvshale 2	Kødfarvet Gøgeurt			3	3	0			0	
1035	95	Ulvshale 2	Sump-Hullåbe			132	244	188	66	3	0	37
1035	146	Banegrav Væggerløse	Ægbladet Fliglåbe				421	363	313	257	312	153
1035	147	Borret	Tyndakset Gøgeurt				79	116	220	261	249	458
1035	148	Flintinge Å	Kødfarvet Gøgeurt				199	140	131	70	126	118
1035	148	Flintinge Å	Maj-Gøgeurt					16	36	78	111	53
1035	149	Frejlev Skov 1	Skov-Gøgeurt				113	84	90	88	57	66
1035	149	Frejlev Skov 1	Ægbladet Fliglåbe					2	3			1
1035	150	Frejlev Skov 2	Skov-Gøgelilje				49	44	62	67	85	63
1035	150	Frejlev Skov 2	Skov-Gøgeurt						1			
1035	150	Frejlev Skov 2	Skov-Hullåbe						1			
1035	150	Frejlev Skov 2	Ægbladet Fliglåbe				7	19	1	4	5	3
1035	151	Frejlev Strand 1	Kødfarvet Gøgeurt				1		3			
1035	151	Frejlev Strand 1	Maj-Gøgeurt				3	8	3	1	13	2
1035	151	Frejlev Strand 1	Skov-Gøgeurt				32	31	53	25	32	12
1035	152	Frejlev Strand 2	Maj-Gøgeurt					41	104	157	135	178

Amtnr	Lok.nr.	Lokalitet	Dansk navn	1987	1988	1989	1990	1991	1992	1993	1994	1995
1035	153	Holmegårds Mose 1	Hjertelåbe	12			46	16	0	10	12	2
1035	153	Holmegårds Mose 1	Sump-Hullåbe				19					
1035	154	Holmegårds Mose 2	Hjertelåbe					3				
1035	154	Holmegårds Mose 2	Kødfarvet Gøgeurt				2	2	0	2	0	0
1035	154	Holmegårds Mose 2	Mygblomst	10			15	5	0	1	0	0
1035	154	Holmegårds Mose 2	Sump-Hullåbe				1					
1035	155	Holmegårds Mose 3	Hjertelåbe				22	2	0			
1035	156	Holmegårds Mose 4	Hjertelåbe				5	6	0			
1035	157	Høje Møn 9	Rød Skovlilje				30	36	0	7	6	3
1035	158	Korselitse	Skov-Gøggelilje				61	75	86	38	82	73
1035	158	Korselitse	Skov-Hullåbe									1
1035	158	Korselitse	Ægbladet Fliglåbe				8	5	3	1	9	11
1035	177	Holbækvangs Skov	Tyndakset Gøgeurt					21	16	13	3	12
1035	179	Vålse Vesterskov	Skov-Gøggelilje						46	27	75	40
1035	179	Vålse Vesterskov	Tyndakset Gøgeurt						6	2	18	23
1035	179	Vålse Vesterskov	Ægbladet Fliglåbe						3	3	5	10
1035	187	Heenæs	Hvidgul Skovlilje						61	54	4	9
1035	220	Bøtø Dige	Tyndakset Gøgeurt						43	4	38	31
1035	226	Høje Møn 2	Maj-Gøgeurt	1								
1035	226	Høje Møn 2	Skov-Gøgeurt	8			9	10	11	5	4	12
1035	226	Høje Møn 2	Stor Gøgeurt	8			6	7	4	3	6	7
1035	226	Høje Møn 2	Ægbladet Fliglåbe	8			14	9	8	11	13	13
1035	235	Jarskov	Maj-Gøgeurt								31	60ca
1035	235	Jarskov	Salep-Gøgeurt								7	23
1035	235	Jarskov	Tyndakset Gøgeurt									1
<b>Bornholms Amt</b>												
1040	47	Skovgårdsløkken	Skrueaks	0	0	0	0	0				
1040	48	Kongensmark	Salep-Gøgeurt	176		0?	14	4?		465>		
1040	49	Kåsegård	Hylde-Gøgeurt	217*		25*	253	331*	495*	588*	498*	890*
1040	49	Kåsegård	Skov-Gøggelilje	20								
1040	50	Kattesletsgård 1	Hylde-Gøgeurt	56*								
1040	50	Kattesletsgård 1	Plettet Knærod									
1040	51	Loftsgårdsskov	Alm. Knærod	27		25		>				
1040	51	Loftsgårdsskov	Plettet Knærod	20		18		>				
1040	52	Kroggårdsløkken, Robertsdale	Skrueaks	0	0	0	0	0				
1040	120	Bakkegård, Stenhøj	Hylde-Gøgeurt					67	60	55		
1040	134	Rømersdal, Nylars	Tyndakset Gøgeurt								254	
1040	182	Ågård, Østerlars	Maj-Gøgeurt				16		17			

Amtnr	Lok.nr.	Lokalitet	Dansk navn	1987	1988	1989	1990	1991	1992	1993	1994	1995
1040	184	Jonstrup	Maj-Gøgeurt					3				
1040	184	Jonstrup	Sump-Hullåbe					41				
1040	237	Paradisbakkerne	Hylde-Gøgeurt				4	2	26	14	5	26
1040	238	Langenbjerg	Hylde-Gøgeurt					81		152		
1040	239	Malkværn, Skansen	Salep-Gøgeurt							43	62	
1040	240	Gadegård	Maj-Gøgeurt					60	110	120	112	134
1040	240	Gadegård	Plettet Gøgeurt					76	102	122	100	mi
1040	240	Gadegård	Skov-Hullåbe								1	3
1040	240	Gadegård	Tyndakset Gøgeurt								58	
<b>Fyns Amt</b>												
1042	32	Urup Dam	Langakset Trådspore	8	4	5	1	3	10	6	0	0
1042	32	Urup Dam	Maj-Gøgeurt									f
1042	32	Urup Dam	Mygblomst	0	2	3	6	5	6	12	16	33
1042	33	Karlsskov 2	Stor Gøgeurt	60	57	75	80					
1042	83	Thurø	Skrueaks			0?						
1042	138	Karlsskov 1	Rederod					15	8	6		
1042	138	Karlsskov 1	Skov-Hullåbe					11	15	4		
1042	138	Karlsskov 1	Tæt blomstret Hullåbe					32	45	17	26	15
1042	139	Søbjerggård	Maj-Gøgeurt					64	48	65ca		
1042	140	Teglårdsskov	Glat Hullåbe					15	13	17	9	22
1042	141	Øksenradeskov	Glat Hullåbe					22	37	79	43	87
1042	141	Øksenradeskov	Skov-Hullåbe					1	4	3	3	-
1042	166	Jordløse Bakker 1,2,5	Skov-Hullåbe					496	526	304	554	272
1042	167	Jordløse Bakker 7	Skov-Hullåbe					32	5	17	5	3
1042	168	Jordløse Bakker 3	Skov-Hullåbe					112	165	19	77	43
1042	169	Jordløse Bakker 4,6	Skov-Hullåbe					21	41	3	16	9
1042	170	Niels Bohrs Alle	Skov-Hullåbe					129	51	43	52	54
1042	171	Rødme Svinehaver	Bakke-Gøgelilje					48	94	13	9	95
1042	171	Rødme Svinehaver	Maj-Gøgeurt					3	6			15
1042	171	Rødme Svinehaver	Plettet Gøgeurt					34	11	9	6	38
1042	171	Rødme Svinehaver	Skov-Hullåbe					2	2	1		4
1042	172	Radiatorf., Kåret Hudevad	Maj-Gøgeurt					7	12			
1042	172	Radiatorf., Kåret Hudevad	Plettet Gøgeurt					28	61			
1042	172	Radiatorf., Kåret Hudevad	Sump-Hullåbe									
1042	206	Smuttehaver	Ægbladet Fliglåbe						48	14	40	33
<b>Sønderjyllands Amt</b>												
1050	4	Paradisgårdsskov	Tyndakset Gøgeurt				412	480	514	558	411	429
1050	31	Lovrup	Bakke-Gøgelilje	2		0					0	
1050	31	Lovrup	Hvid Sækspore	1	5	0	0	0	3	0	0	0

Amtnr	Lok.nr.	Lokalitet	Dansk navn	1987	1988	1989	1990	1991	1992	1993	1994	1995
1050	126	Brandebøl Skov	Tyndakset Gøgeurt				78	99	191	128	109	118
1050	127	Cathrinesminde 1	Skov-Gøgeurt				78	32	241	281	148	48
1050	127	Cathrinesminde 1	Skov-Hullåbe				1		4	9	4	4
1050	127	Cathrinesminde 1	Ægbladet Fliglåbe								4	0
1050	128	Cathrinesminde 2	Skov-Gøgeurt				36	99	64	82	126	152
1050	128	Cathrinesminde 2	Skov-Hullåbe				16	21	20	27	36	18
1050	128	Cathrinesminde 2	Ægbladet Fliglåbe				17	15	2	5	26	41
1050	129	Kyshøj 4, Høruphav	Skov-Hullåbe				160	127	68	81	56	41
1050	130	Lambjergskov 1	Tyndakset Gøgeurt									
1050	130	Lambjergskov 1	Ægbladet Fliglåbe				32	55	36	5	19	35
1050	131	Lambjergskov 2	Tyndakset Gøgeurt				90	94	59	65	57	62
1050	131	Lambjergskov 2	Ægbladet Fliglåbe									
1050	132	Mosen	Skov-Gøgelilje				315	285	299	53	39	95
1050	132	Mosen	Tyndakset Gøgeurt					275			m	225
1050	133	Møllesned	Tyndakset Gøgeurt				24	60		38	30	50
1050	133	Møllesned	Ægbladet Fliglåbe				35	94	96	100>	83	91
1050	135	Sebbelev Skov	Tyndakset Gøgeurt				58	176	256	124	152	128
1050	186	Humlebjerger 4	Maj-Gøgeurt						302			144
1050	186	Humlebjerger 4	Skov-Gøgelilje						72			16
1050	189	Helms Polde	Plettet Gøgeurt						0	0		
1050	190	Rømø, Lakolk	Kødfarvet Gøgeurt							42		
1050	190	Rømø, Lakolk	Sump-Hullåbe									10
1050	202	Lambjergskov 3	Ægbladet Fliglåbe						35		22	
1050	203	Sottrup Storskov	Tyndakset Gøgeurt							319	332	435
1050	203	Sottrup Storskov	Ægbladet Fliglåbe						96			
1050	204	Gammelmark	Maj-Gøgeurt						99	107	58	92
1050	228	Humlebjerger 1	Plettet Gøgeurt						46			157
1050	228	Humlebjerger 1	Ægbladet Fliglåbe						63			68
1050	229	Humlebjerger 2	Plettet Gøgeurt						126			152
1050	231	Humlebjerger 3	Plettet Gøgeurt						42			30
<b>Ribe Amt</b>												
1055	82	Vrøgum	Sump-Hullåbe									
1055	136	Skifterne 1	Hjertelåbe				121					
1055	137	Skifterne 2	Hjertelåbe				31					
1055	191	Hviding St. I	Maj-Gøgeurt							232		
1055	192	Klåbygård Pl.	Skov-Hullåbe							48		
1055	205	Lundsmark	Plettet Gøgeurt							16.		
1055	225	Hviding St. II	Maj-Gøgeurt							2		
1055	225	Hviding St. II	Tyndakset Gøgeurt							44		



Amtnr	Lok.nr.	Lokalitet	Dansk navn	1987	1988	1989	1990	1991	1992	1993	1994	1995
<b>Vejle Amt</b>												
1060	27	Staksrode Skov 2	Langsporet Gøgeilje	111	130	100		259	189	28	180	101
1060	27	Staksrode Skov 2	Stor Gøgeurt				3	1	2	3	1	1
1060	28	Treide	Langsporet Gøgeilje	1	0	0		1	0	0	1	1
1060	28	Treide	Rederod					1	1		1	1
1060	28	Treide	Skov-Hullåbe					0	6	2	0	1
1060	28	Treide	Stor Gøgeurt	59	111*	70*	168	176	146	121	89	208
1060	28	Treide	Tæt blomstret Hullåbe			12	1		21	10	15	9
1060	29	Staksrode Skov 1	Glat Hullåbe			2	1					
1060	29	Staksrode Skov 1	Langsporet Gøgeilje			3						
1060	29	Staksrode Skov 1	Rederod				2	1				4
1060	29	Staksrode Skov 1	Skov-Hullåbe				3					
1060	29	Staksrode Skov 1	Stor Gøgeurt	250c*	136*	148*	69	201	182	72	98	142*
1060	29	Staksrode Skov 1	Ågbladet Fliglåbe	16	17	16	5	24	11	12	7	8
1060	30	Vorsø 1	Skov-Hullåbe	32	24	19	29	21	14	21	29	11
1060	30	Vorsø 1	Tyndakset Gøgeurt				0		2			
1060	81	Nørre Snede	Hvid Sækspore			3	0	4	2			0
1060	81	Nørre Snede	Maj-Gøgeurt				0					
1060	81	Nørre Snede	Plettet Gøgeurt				0					
1060	81	Nørre Snede	Tyndakset Gøgeurt				0					
1060	185	Vorsø Vesterskov	Tyndakset Gøgeurt			0			2	2	3	5
1060	232	"Vejle Fjord"	Sværd-Skovlilje								21	18
<b>Ringkøbing Amt</b>												
1065	26	Tipperne	Kødfarvet Gøgeurt	126	158*	188	188		188	88	56	
1065	26	Tipperne	Vestlig Maj-Gøgeurt		1	9	29		47	73	29	
1065	122	Brejning Krat	Sværd-Skovlilje				1		2	2	19	2
1065	123	Hellerød Kær	Sump-Hullåbe				83	32	45	17	94	60
1065	124	Lyngs Drag	Kødfarvet Gøgeurt				98	19	18			
1065	124	Lyngs Drag	Plettet Gøgeurt				24	1	1			
1065	125	Ølstrup Langdysser	Plettet Gøgeurt				71	36	41	5	24	139
1065	201	Harboøre Tange	Kødfarvet Gøgeurt						1	1	5	1
1065	201	Harboøre Tange	Purpur-Gøgeurt						87	210	238	265
<b>Århus Amt</b>												
1070	9	Enebarstykke	Hylde-Gøgeurt	94	117	38	23		19	22	17	7
1070	10	Kongsøre Hage	Maj-Gøgeurt	69	113	132	36	81	86	79	151	157
1070	10	Kongsøre Hage	Mygblomst	108	80	127	72	30	37	58	80	98
1070	10	Kongsøre Hage	Sump-Hullåbe		26?	51	162		15	20	30	42
1070	11	Rævebakkerne	Maj-Gøgeurt	1	0	1		1	1			
1070	11	Rævebakkerne	Salpe-Gøgeurt	107	343	555	512	711	737	311	662	978





Amtnr	Lok.nr.	Lokalitet	Dansk navn	1987	1988	1989	1990	1991	1992	1993	1994	1995
1080	2	Viveterp Gård	Skov-Gøgelilje									
1080	2	Viveterp Gård	Tyndakset Gøgeurt	7	10	24	21	20	1	0	5	12
1080	3	Liver A's gl. slyng	Kødfarvet Gøgeurt							369	231	345
1080	3	Liver A's gl. slyng	Pukkelliåbe				564	255	281	312	254	346
1080	3	Liver A's gl. slyng	Sump-Hullåbe				352	169	76	286	69	98
1080	3	Liver A's gl. slyng	Vendsyssel-Gøgeurt	34	137	209	7	6				
1080	5	Sønder Hadsund 1	Hvidgul Gøgeurt	58	50>	15	0				7	18
1080	6	Sønder Hadsund 2	Kødfarvet Gøgeurt				1					
1080	6	Sønder Hadsund 2	Maj-Gøgeurt				1					
1080	6	Sønder Hadsund 2	Mygblomst	17	6	0?	0	0				
1080	6	Sønder Hadsund 2	Plettet Gøgeurt				1					
1080	6	Sønder Hadsund 2	Sump-Hullåbe				25>					
1080	7	Skindbjerg 1	Fruesco	58	64	40	64	22			105	91
1080	8	Skindbjerg 2	Bakke-Gøgeurt	13	19	19	22	16			3	11
1080	67	Svinkløv 1	Alm. Knærod			78	1	1			11	36
1080	67	Svinkløv 1	Hjertebladet Fliglåbe			5	75	29				1
1080	69	Gistrup 1	Plettet Gøgeurt			134	32	67	56	10	23	40
1080	70	Gistrup 2	Skov-Gøgelilje			26	20	5	17	2	11	10
1080	71	Garum Hede	Hvid Sækspore			0	0	0				
1080	71	Garum Hede	Skov-Gøgelilje				0					
1080	72	Skærum 1	Bakke-Gøgelilje				32	42	23	1	2	f
1080	72	Skærum 1	Hvid Sækspore		10	15	28	48	16	0	4	0
1080	72	Skærum 1	Kødfarvet Gøgeurt									
1080	72	Skærum 1	Plettet Gøgeurt				31	12	44	3	3	f
1080	72	Skærum 1	Skov-Gøgelilje				17	191	71	1	2	33
1080	73	Skærum 2	Bakke-Gøgelilje				8	17	10	0	3	0
1080	73	Skærum 2	Hvid Sækspore			2						
1080	73	Skærum 2	Plettet Gøgeurt									n
1080	73	Skærum 2	Skov-Gøgelilje				31	8	84	2	10	f
1080	74	Skærum 3	Hvid Sækspore				5	8	3	0	0	0
1080	102	Hals Sønderkov	Tyndakset Gøgeurt				90		100*			
1080	103	Buderupholm	Fruesco	27	45	19	13	24	35	21	37	40
1080	103	Buderupholm	Skov-Hullåbe							34		
1080	105	Gistrup 3	Bakke-Gøgelilje				19	51	71	4	4	9
1080	106	Hjørring Komm. Klitplantage	Skov-Hullåbe				32	43				
1080	107	Karene	Skov-Gøgelilje				5	7	1	1	0	
1080	107	Karene	Plettet Gøgeurt				72	136	19	33	30	

Amtnr	Lok.nr.	Lokalitet	Dansk navn	1987	1988	1989	1990	1991	1992	1993	1994	1995
1080	108	Nørholm	Kødfarvet Gøgeurt				12					
1080	108	Nørholm	Pukkellåbe				0			2		
1080	108	Nørholm	Sump-Hullåbe				4					
1080	109	Råbjerg Mose	Plettet Gøgeurt				289	331	331	48	22	75
1080	110	Skarum 4	Bakke-Gøgelilje				15	39	41			
1080	110	Skarum 4	Hvid Saksøre						3			
1080	110	Skarum 4	Skov-Gøgelilje				67	16	52			
1080	111	Svinkløv 2	Alm. Knærod				64	6			4	0
1080	111	Svinkløv 2	Hjertebladet Fliglåbe				0	0				2
1080	112	Tislum Nørregård	Bakke-Gøgelilje				30	24	20	0	12	12
1080	112	Tislum Nørregård	Hvid Saksøre				4	16	15	0	4	9
1080	113	Valbjerg Sande	Bakke-Gøgelilje				1	2	0	0	0	0
1080	113	Valbjerg Sande	Sump-Hullåbe				152	476	82	90	262	223
1080	183	Flodbæk udløb, Tversted	Purpur-Gøgeurt					44	45	298	36	93
1080	193	Aalborg	Purpur-Gøgeurt						31	41	87	91
1080	194	Holtelemmen	Hjertelåbe							36	19	
1080	195	Kjul	Purpur-Gøgeurt							80	57	131
1080	196	Børglum Hede 1	Bakke-Gøgelilje					19	6		0	10
1080	196	Børglum Hede 1	Plettet Gøgeurt					1				
1080	197	Hyldal Mølle	Bakke-Gøgelilje					7				
1080	197	Hyldal Mølle	Skov-Gøgelilje									
1080	223	Uggerby Strand	Kødfarvet Gøgeurt	1	0		0	0				
1080	223	Uggerby Strand	Vendsyssel-Gøgeurt	49	9	35	1	1				
1080	227	Børglum Hede 2	Bakke-Gøgelilje					1	0	0		1
1080	227	Børglum Hede 2	Plettet Gøgeurt					11	0	0		
1080	234	Høstenmark	Plettet Gøgeurt								195	370
1080	236	Klæstrupgård, Saltum	Kødfarvet Gøgeurt								50	48
1080	236	Klæstrupgård, Saltum	Purpur-Gøgeurt								170	152



## Appendiks 2

Præsentation af data for bestande hvor kontinuerte registreringer foreligger.

Følgende data præsenteres:

Dansk navn, Latinsk navn, Lokalitetens nummer og navn, Botanisk lokalitets nummer, Dominerende vegetationstype, Lokalitetens ejertype, Navn på overvåger (seneste, hvis flere), Amtsnummer og -navn og Prøvefladens areal (hvis arealet ikke er oplyst, er det markeret med -).

Derudover præsenteres et histogram, der viser antal blomstrende skud og registreringsdato for perioden 1987-95. Blanke felter angiver, at bestanden ikke er overvåget pågældende år. Hvis der ikke er indrapporteret en dato, er 01.01.år anvendt.

### Indhold

#### Fliglæbe

- Hjertebladet Fliglæbe 1
- Ægbladet Fliglæbe 2

#### Fruesko

- Fruesko 5

#### Gøgelilje

- Bakke-Gøgelilje 6
- Langsporet Gøgelilje 8
- Skov-Gøgelilje 9

#### Gøgeurt (*Dactylorhiza*)

- Hvidgul Gøgeurt 11
- Hylde-Gøgeurt 12
- Kødfarvet Gøgeurt 13
- Maj-Gøgeurt 17
- Plettet Gøgeurt 22
- Purpur-Gøgeurt 25
- Skov-Gøgeurt 27
- Vendsyssel-Gøgeurt 29
- Vestlig Maj-Gøgeurt 30

#### Gøgeurt (*Orchis*)

- Salep-Gøgeurt 31
- Stor Gøgeurt 34

**Hjertelæbe**

Hjertelæbe 40

**Horndrager**

Horndrager 41

**Hullæbe**

Glat Hullæbe 42

Rød Hullæbe 43

Skov-Hullæbe 44

Storblomstret Hullæbe 48

Sump-Hullæbe 49

Tæt blomstret Hullæbe 51

**Knærod**

Alm. Knærod 53

**Koralrod**

Koralrod 54

**Mygblomst**

Mygblomst 55

**Pukkellæbe**

Pukkellæbe 56

**Skovlilje**

Hvidgul Skovlilje 57

Rød Skovlilje 58

Sværd-Skovlilje 59

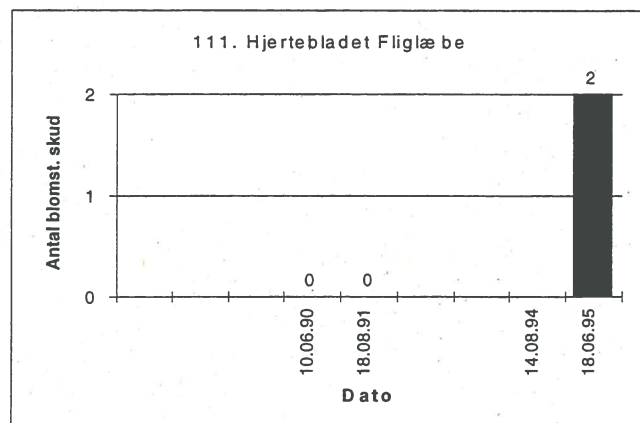
**Sækspore og Trådspore**

Hvid Sækspore 60

Langakset Trådspore 62

## Hjertebladet Fliglæbe

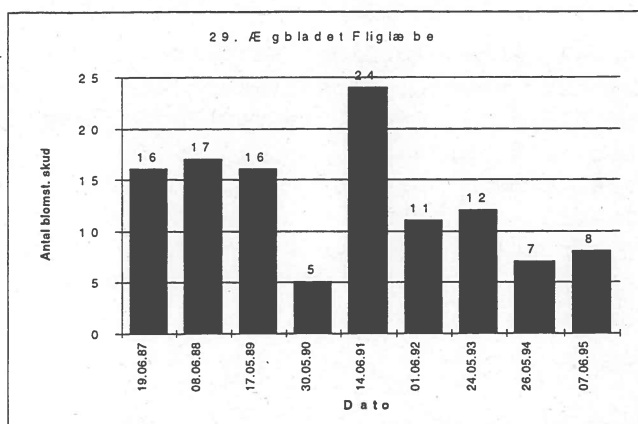
Dansk navn: Hjertebladet Fliglæbe  
Latinsk navn: *Listera cordata*  
Lokalitet: 111 Svinkløv 2  
Bot. lok. nr: 6/39-1  
Veg. type: Nåleskov  
Ejer: Stat  
Observatør: Bodil Grønberg Brun  
Amt: 1080 Nordjyllands amt  
Areal (m<sup>2</sup>): 4



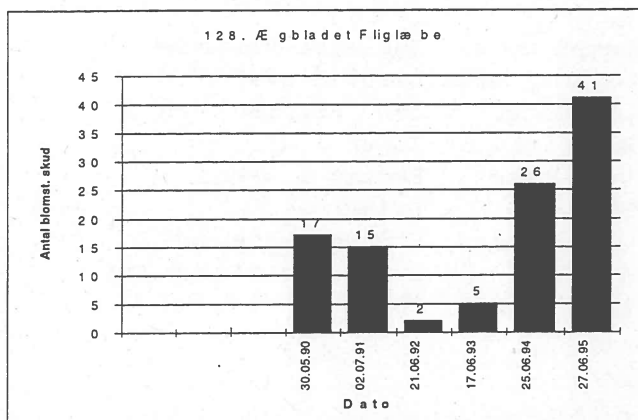
14.08.94 registreret i afbidt

## Ægbladet Fliglæbe

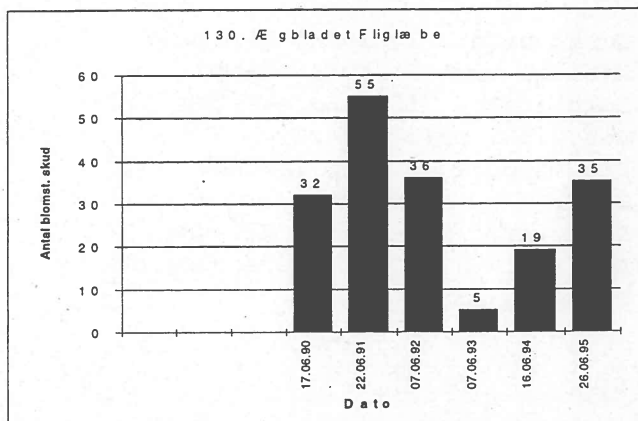
Dansk navn: Ægbladet Fliglæbe  
 Latinsk navn: *Listera ovata*  
 Lokalitet: 29 Staksrode Skov 1  
 Bot. lok. nr: 24/39-1  
 Veg. type: Løvskov  
 Ejer: Stat  
 Observatør: Marian Würtz Jensen  
 Amt: 1060 Vejle amt  
 Areal (m<sup>2</sup>): 250



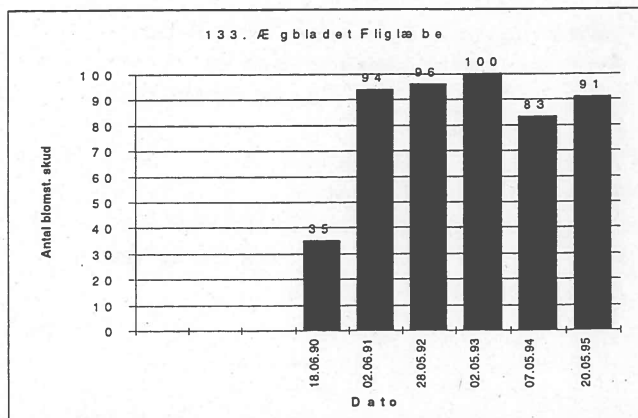
Dansk navn: Ægbladet Fliglæbe  
 Latinsk navn: *Listera ovata*  
 Lokalitet: 128 Cathrinesminde 2  
 Bot. lok. nr: 52/26-4  
 Veg. type: Fugtig løvskov  
 Ejer: Kommune  
 Observatør: Birthe Zimmermann  
 Amt: 1050 Sønderjyllands amt  
 Areal (m<sup>2</sup>): ca 3.000



Dansk navn: Ægbladet Fliglæbe  
 Latinsk navn: *Listera ovata*  
 Lokalitet: 130 Lambjergskov 1  
 Bot. lok. nr: 53/61-3  
 Veg. type: Fugtig løvskov  
 Ejer: Privat  
 Observatør: Finn Lindhart  
 Amt: 1050 Sønderjyllands amt  
 Areal (m<sup>2</sup>): 1.000

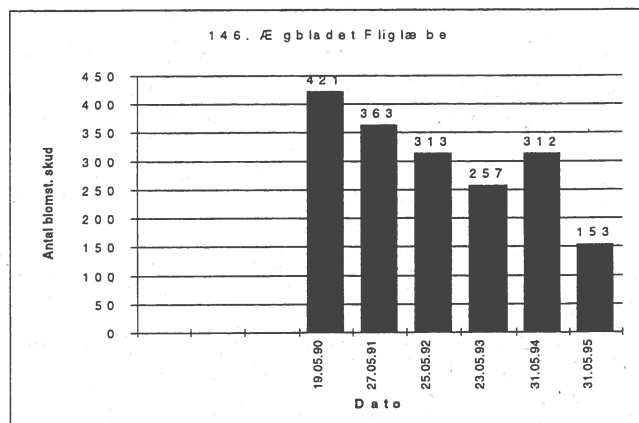


Dansk navn: Ægbladet Fliglæbe  
 Latinsk navn: *Listera ovata*  
 Lokalitet: 133 Møllesned  
 Bot. lok. nr: 52/30-1  
 Veg. type: Fugtig løvskov  
 Ejer: Privat  
 Observatør: Niels Kornum  
 Amt: 1050 Sønderjyllands amt  
 Areal (m<sup>2</sup>): 2.000

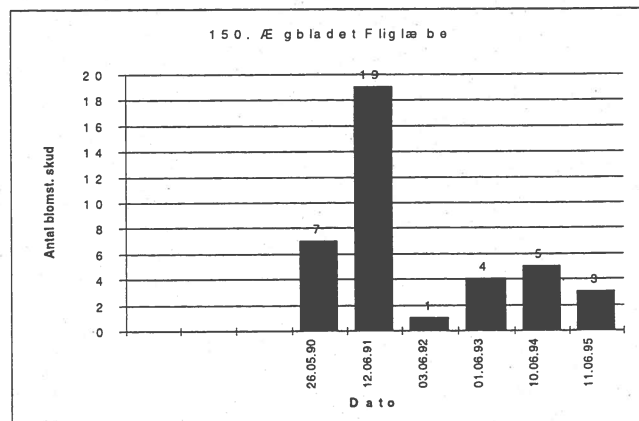


02.05.93 antal angivet som '>100'

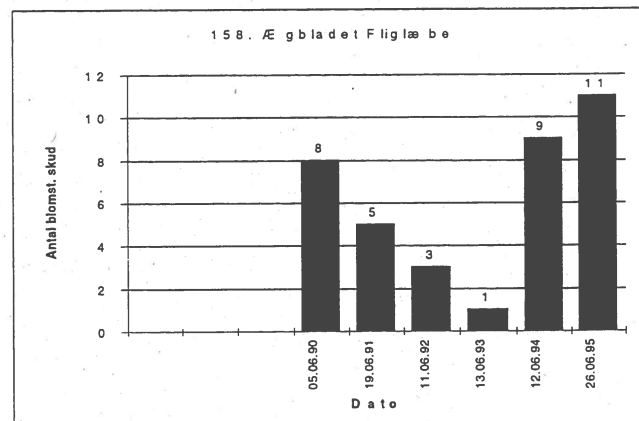
Dansk navn: Ægbladet Fliglæbe  
 Latinsk navn: *Listera ovata*  
 Lokalitet: 146 Banegrav Væggerløse  
 Bot. lok. nr: 37/57-2  
 Veg. type: Løvskov  
 Ejer: Stat  
 Observatør: Henning Petersen  
 Amt: 1035 Storstrøms amt  
 Areal (m<sup>2</sup>): 200



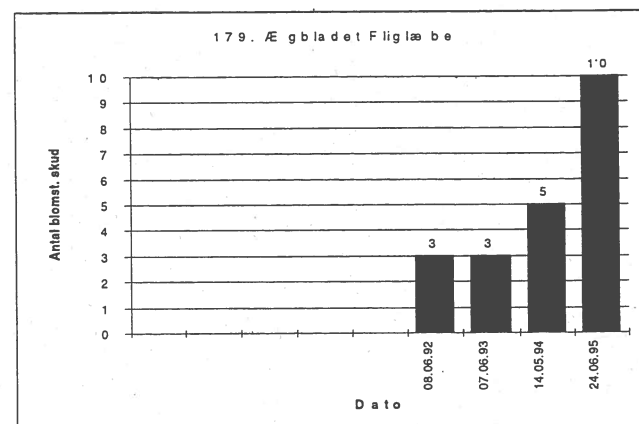
Dansk navn: Ægbladet Fliglæbe  
 Latinsk navn: *Listera ovata*  
 Lokalitet: 150 Frejlev Skov 2  
 Bot. lok. nr: 36/48-1  
 Veg. type: Fugtig løvskov  
 Ejer: Privat  
 Observatør: Henning Petersen  
 Amt: 1035 Storstrøms amt  
 Areal (m<sup>2</sup>): 75



Dansk navn: Ægbladet Fliglæbe  
 Latinsk navn: *Listera ovata*  
 Lokalitet: 158 Korselitse  
 Bot. lok. nr: 37/48-1  
 Veg. type: Fugtig løvskov  
 Ejer: Privat  
 Observatør: Marianne Helkjær  
 Amt: 1035 Storstrøms amt  
 Areal (m<sup>2</sup>): 266

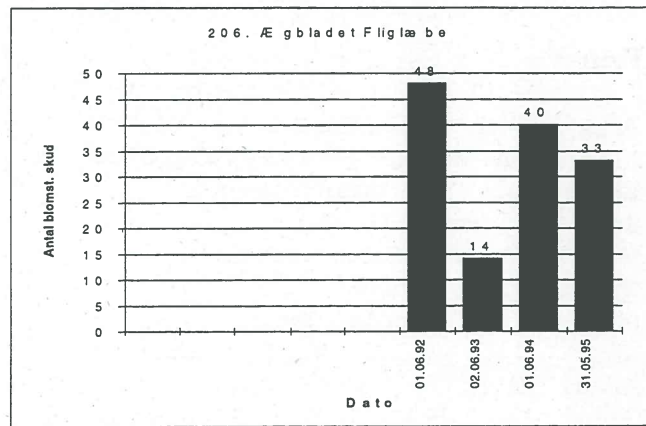


Dansk navn: Ægbladet Fliglæbe  
 Latinsk navn: *Listera ovata*  
 Lokalitet: 179 Vålse Vesterskov  
 Bot. lok. nr: 37/1-1  
 Veg. type: Løvskov  
 Ejer: Privat  
 Observatør: Henrik Bjørn Holck  
 Amt: 1035 Storstrøms amt  
 Areal (m<sup>2</sup>): 300

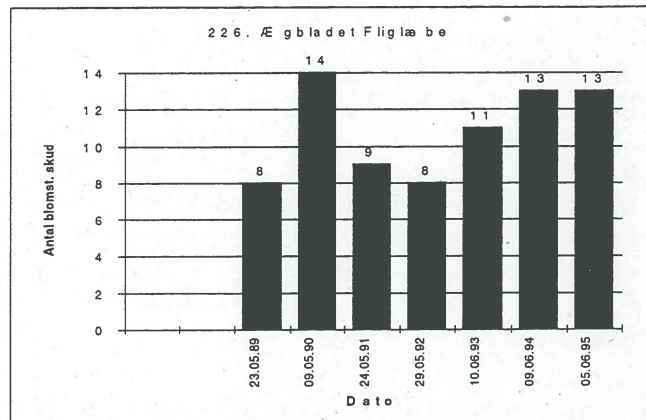




Dansk navn: Ægbladet Fliglæbe  
 Latinsk navn: *Listera ovata*  
 Lokalitet: 206 Smuttehaver  
 Bot. lok. nr: 32/188-1  
 Veg. type: Fugtig løvskov  
 Ejer: Privat  
 Observatør: Toni Reese Næsborg  
 Amt: 1042 Fyns amt  
 Areal (m<sup>2</sup>): ca. 18

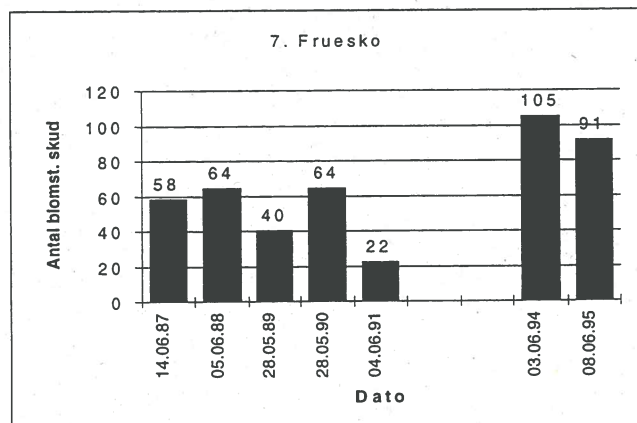


Dansk navn: Ægbladet Fliglæbe  
 Latinsk navn: *Listera ovata*  
 Lokalitet: 226 Høje Møn 2  
 Bot. lok. nr: 38/1  
 Veg. type: Overdrev på kalk  
 Ejer: Stat  
 Observatør: Niels Faurholdt  
 Amt: 1035 Storstrøms amt  
 Areal (m<sup>2</sup>): 12

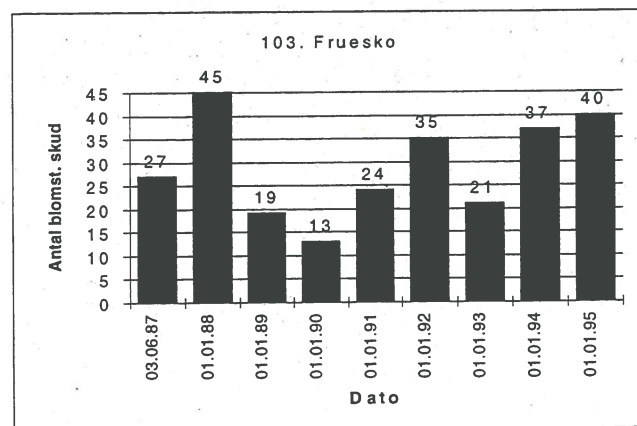


## Fruesko

Dansk navn: Fruesko  
Latinsk navn: *Cypripedium calcéolus*  
Lokalitet: 7 Skindbjerg 1  
Bot. lok. nr: 11/21-3  
Veg. type: Kalk overdrev  
Ejer: Privat  
Observatør: Jørgen Hyhne  
Amt: 1080 Nordjyllands amt  
Areal (m<sup>2</sup>): -

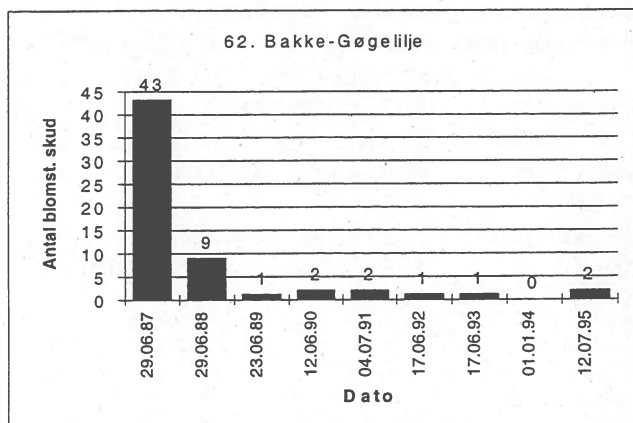


Dansk navn: Fruesko  
Latinsk navn: *Cypripedium calcéolus*  
Lokalitet: 103 Buderupholm  
Bot. lok. nr: 11/25-5  
Veg. type: Løvskov på kalk  
Ejer: Stat  
Observatør: Ole Høst  
Amt: 1080 Nordjyllands amt  
Areal (m<sup>2</sup>): 400

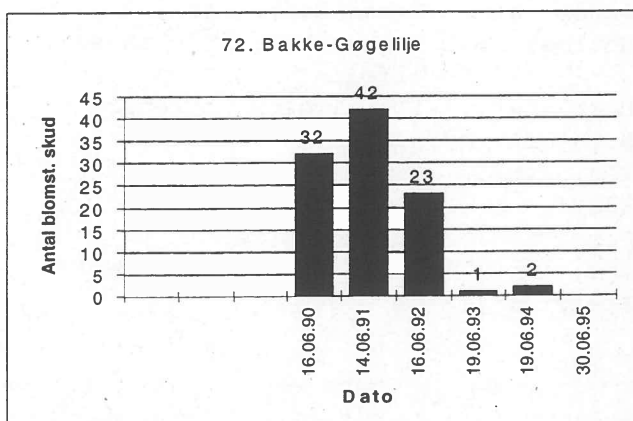


## Bakke-Gøgelilje

Dansk navn: Bakke-Gøgelilje  
 Latinsk navn: *Platanthera bifolia* ssp. *bifolia*  
 Lokalitet: 62 Jersie Mose  
 Bot. lok. nr.: 40/85-1  
 Veg. type: Ekstremrigkær  
 Ejer: Privat  
 Observatør: Søren G. Christiansen  
 Amt: 1025 Roskilde amt  
 Areal (m<sup>2</sup>): 600

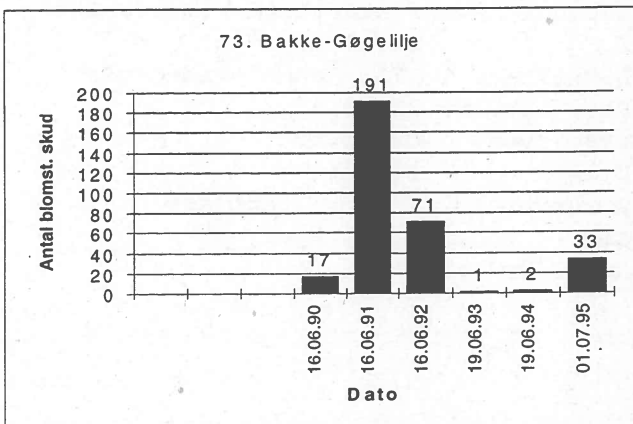


Dansk navn: Bakke-Gøgelilje  
 Latinsk navn: *Platanthera bifolia* ssp. *bifolia*  
 Lokalitet: 72 Skarum 1  
 Bot. lok. nr.: 1/26-2  
 Veg. type: Overdrev  
 Ejer: Privat  
 Observatør: Flemming Thorning-Lund  
 Amt: 1080 Nordjyllands amt  
 Areal (m<sup>2</sup>): 14.000

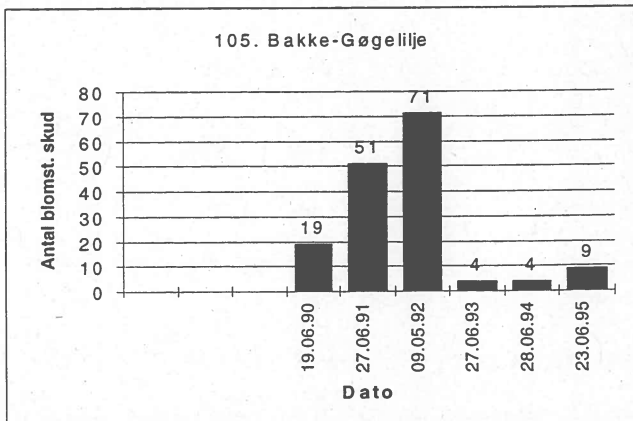


30.06.95 angivet som 'få'

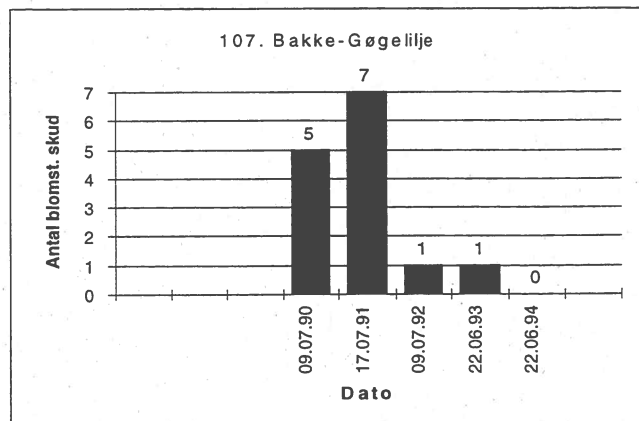
Dansk navn: Bakke-Gøgelilje  
 Latinsk navn: *Platanthera bifolia* ssp. *bifolia*  
 Lokalitet: 73 Skarum 2  
 Bot. lok. nr.: 1/26-2  
 Veg. type: Overdrev  
 Ejer: Privat  
 Observatør: Mogens B. Hansen  
 Amt: 1080 Nordjyllands amt  
 Areal (m<sup>2</sup>): 26.000



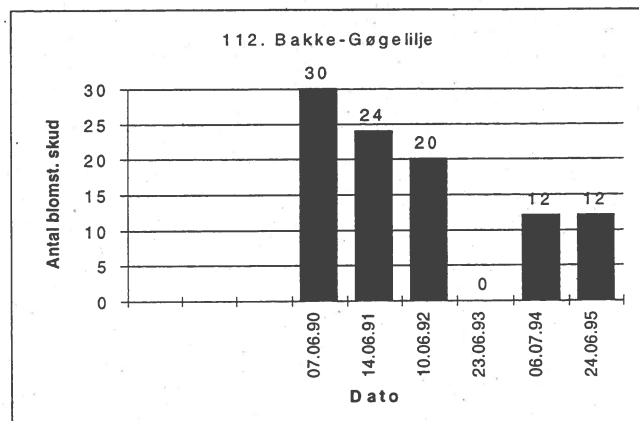
Dansk navn: Bakke-Gøgelilje  
 Latinsk navn: *Platanthera bifolia* ssp. *bifolia*  
 Lokalitet: 105 Gistrup 3  
 Bot. lok. nr.: 11/10-6  
 Veg. type: Overdrev  
 Ejer: Privat  
 Observatør: Terkel Arnfred  
 Amt: 1080 Nordjyllands amt  
 Areal (m<sup>2</sup>): 400



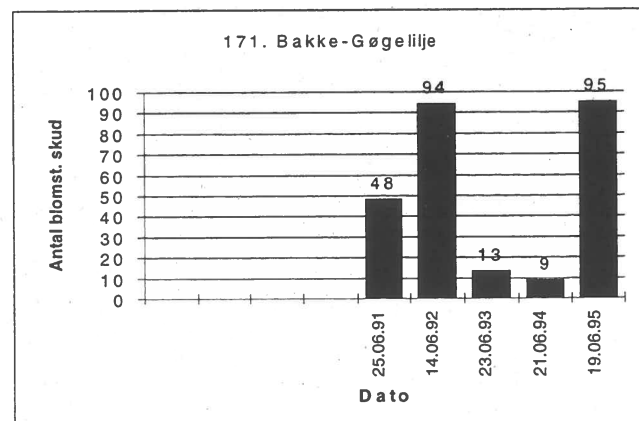
Dansk navn: Bakke-Gøgelilje  
 Latinsk navn: *Platanthera bifolia* ssp.  
*bifolia*  
 Lokalitet: 107 Kærene  
 Bot. lok. nr.: 3/11-8  
 Veg. type: Overgangsfattigkær  
 Ejer: Stat  
 Observatør: Flemming Thorning-Lund  
 Amt: 1080 Nordjyllands amt  
 Areal (m<sup>2</sup>): ca 200



Dansk navn: Bakke-Gøgelilje  
 Latinsk navn: *Platanthera bifolia* ssp.  
*bifolia*  
 Lokalitet: 112 Tislum Nørregård  
 Bot. lok. nr.: 1/23-3  
 Veg. type: Overdrev  
 Ejer: Privat  
 Observatør: Gudrun Larsen  
 Amt: 1080 Nordjyllands amt  
 Areal (m<sup>2</sup>): ca 100

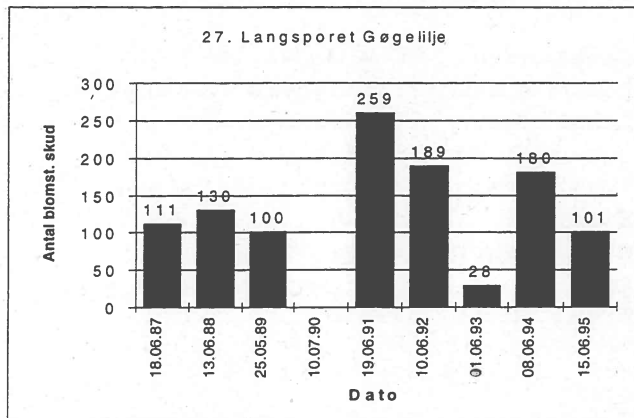


Dansk navn: Bakke-Gøgelilje  
 Latinsk navn: *Platanthera bifolia* ssp.  
*bifolia*  
 Lokalitet: 171 Rødme Svinehaver  
 Bot. lok. nr.: 32/72-1  
 Veg. type: Overdrev  
 Ejer: Privat  
 Observatør: Henrik Tranbjerg  
 Amt: 1042 Fyns amt  
 Areal (m<sup>2</sup>): 357



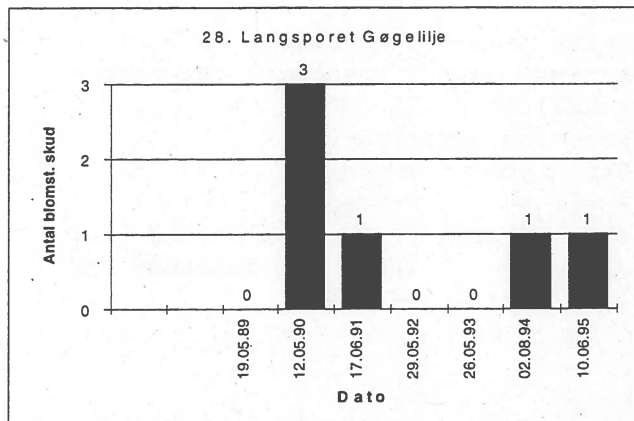
## Langsporet Gøgelilje

Dansk navn: Langsporet Gøgelilje  
 Latinsk navn: *Platanthera bifolia* ssp.  
 latiflora  
 Lokalitet: 27 Staksrode Skov 2  
 Bot. lok. nr: 24/39-1  
 Veg. type: Løvskov  
 Ejer: Stat  
 Observatør: Peer Høgsberg  
 Amt: 1060 Vejle amt  
 Areal (m<sup>2</sup>): ca 900

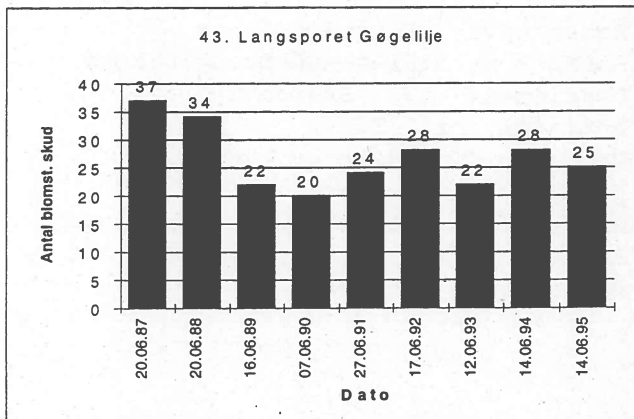


10.07.90 ikke optalt, afblomstret

Dansk navn: Langsporet Gøgelilje  
 Latinsk navn: *Platanthera bifolia* ssp.  
 latiflora  
 Lokalitet: 28 Trelde  
 Bot. lok. nr: 25/14-1  
 Veg. type: Løvskov  
 Ejer: Privat  
 Observatør: Peder Nygård Nielsen  
 Amt: 1060 Vejle amt  
 Areal (m<sup>2</sup>): 244



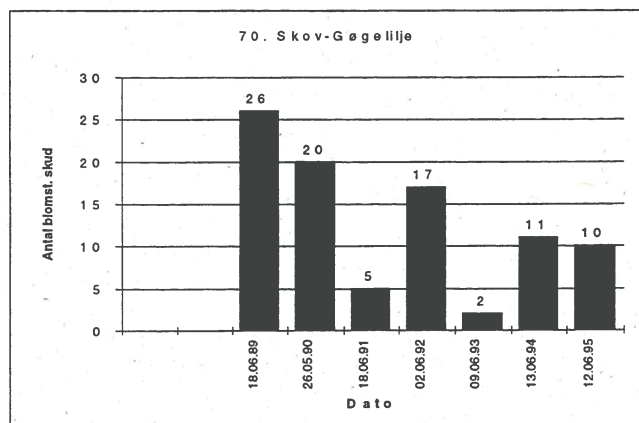
Dansk navn: Langsporet Gøgelilje  
 Latinsk navn: *Platanthera bifolia* ssp.  
 latiflora  
 Lokalitet: 43 Store Bøgeskov  
 Bot. lok. nr: 41/7-1  
 Veg. type: Løvskov  
 Ejer: Stat  
 Observatør: Niels Faurholdt  
 Amt: 1030 Vestsjællands amt  
 Areal (m<sup>2</sup>): hele lok.



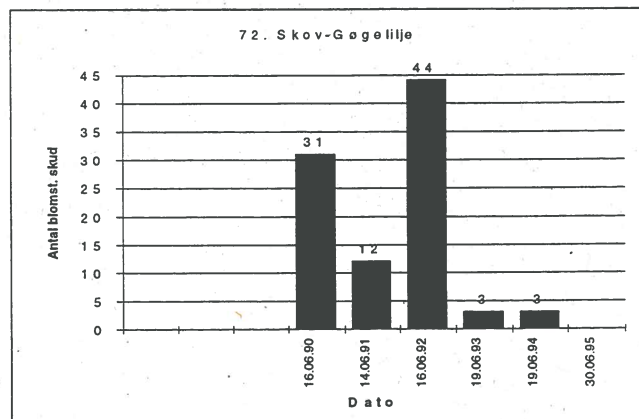


## Skov-Gøgelilje

Dansk navn: Skov-Gøgelilje  
Latinsk navn: Platanthera chlorantha  
Lokalitet: 70 Gistrup 2  
Bot. lok. nr.: 11/10-6  
Veg. type: Overdrev  
Ejer: Privat  
Observatør: Terkel Arnfred  
Amt: 1080 Nordjyllands amt  
Areal (m<sup>2</sup>): 24

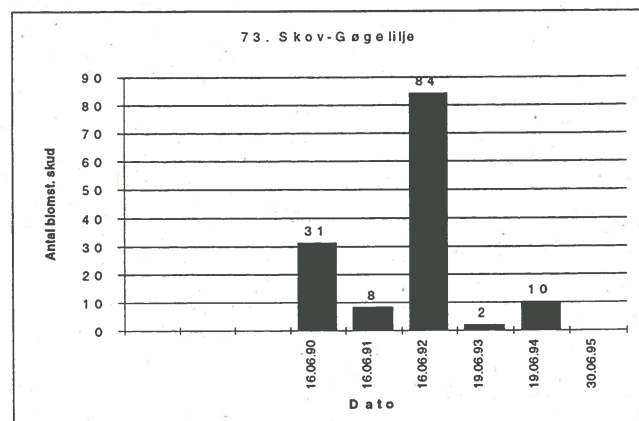


Dansk navn: Skov-Gøgelilje  
Latinsk navn: Platanthera chlorantha  
Lokalitet: 72 Skårum 1  
Bot. lok. nr.: 1/26-2  
Veg. type: Overdrev  
Ejer: Privat  
Observatør: Flemming Thorning-Lund  
Amt: 1080 Nordjyllands amt  
Areal (m<sup>2</sup>): 14.000



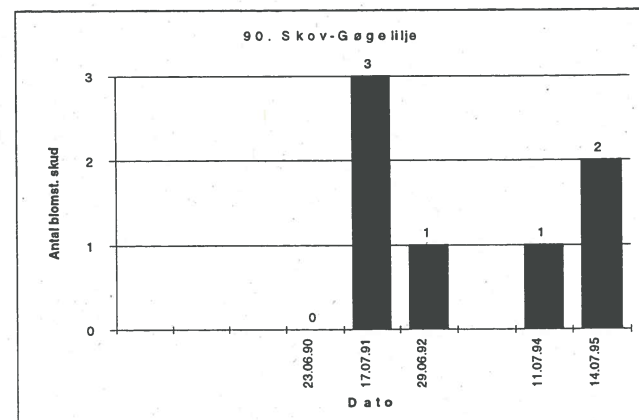
30.06.95 antal angivet som 'få'

Dansk navn: Skov-Gøgelilje  
Latinsk navn: Platanthera chlorantha  
Lokalitet: 73 Skårum 2  
Bot. lok. nr.: 1/26-2  
Veg. type: Overdrev  
Ejer: Privat  
Observatør: Flemming Thorning-Lund  
Amt: 1080 Nordjyllands amt  
Areal (m<sup>2</sup>): 26.000

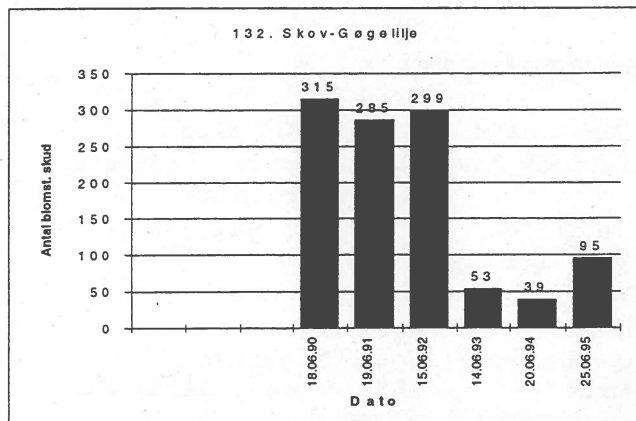


30.06.95 antal angivet som 'få'

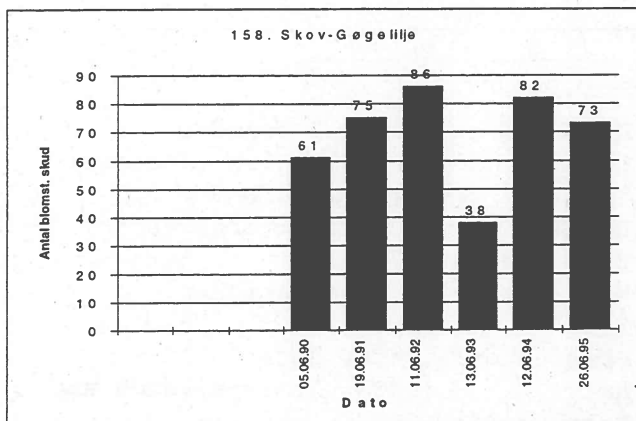
Dansk navn: Skov-Gøgelilje  
Latinsk navn: Platanthera chlorantha  
Lokalitet: 90 Høje Møn 4  
Bot. lok. nr.: 38/1  
Veg. type: Bøgeskov på kalk  
Ejer: Stat  
Observatør: Niels Faurholdt  
Amt: 1035 Storstrøms amt  
Areal (m<sup>2</sup>): 84



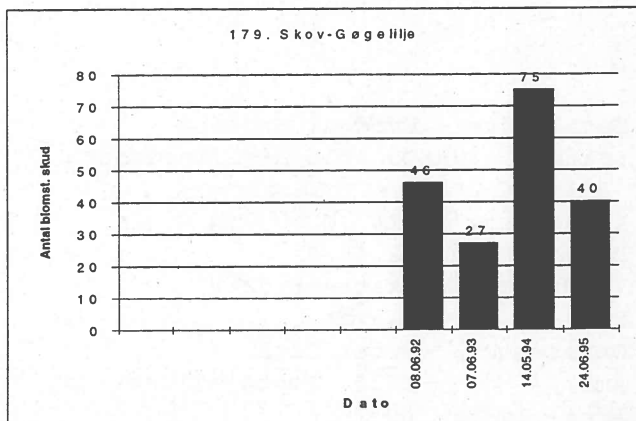
Dansk navn: Skov-Gøgelilje  
 Latinsk navn: Platanthera chlorantha  
 Lokalitet: 132 Mosen  
 Bot. lok. nr.: 53/6-1  
 Veg. type: Fugtig løvskov  
 Ejer: Privat  
 Observatør: Birthe Zimmermann  
 Amt: 1050 Sønderjyllands amt  
 Areal (m<sup>2</sup>): 5.000



Dansk navn: Skov-Gøgelilje  
 Latinsk navn: Platanthera chlorantha  
 Lokalitet: 158 Korselitse  
 Bot. lok. nr.: 37/48-1  
 Veg. type: Fugtig løvskov  
 Ejer: Privat  
 Observatør: Marianne Helkjær  
 Amt: 1035 Storstrøms amt  
 Areal (m<sup>2</sup>): 266

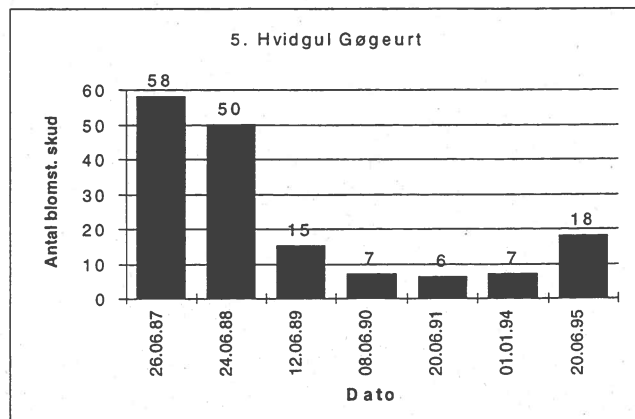


Dansk navn: Skov-Gøgelilje  
 Latinsk navn: Platanthera chlorantha  
 Lokalitet: 179 Vålse Vesterskov  
 Bot. lok. nr.: 37/1-1  
 Veg. type: Løvskov  
 Ejer: Privat  
 Observatør: Henrik Bjørn Holck  
 Amt: 1035 Storstrøms amt  
 Areal (m<sup>2</sup>): 300



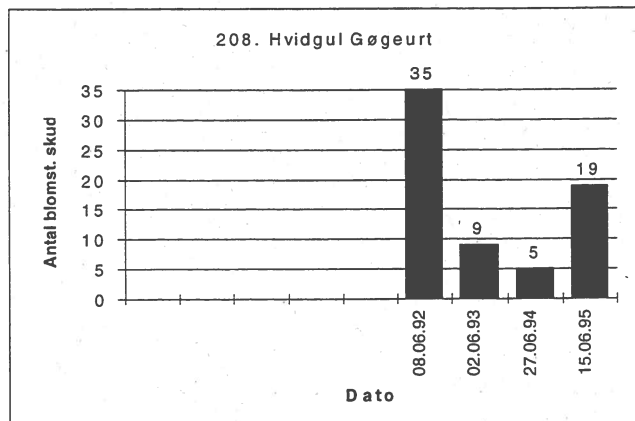
## Hvidgul Gøgeurt

Dansk navn: Hvidgul Gøgeurt  
Latinsk navn: *Dactylorhiza incarnata*  
ssp. *ochroleuca*  
Lokalitet: 5 Sønder Hadsund 1  
Bot. lok. nr: 13b/35-1  
Veg. type: Ekstremrigkær  
Ejer: Stat  
Observatør: Jens Christian Schou  
Amt: 1080 Nordjyllands amt  
Areal (m<sup>2</sup>): 3.000

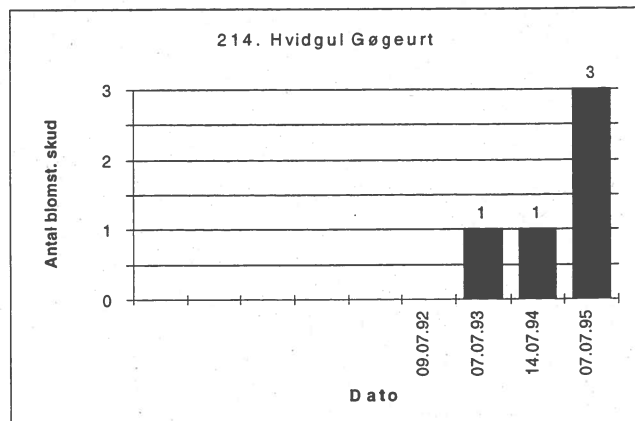


24.06.88 antal angivet som '>50'

Dansk navn: Hvidgul Gøgeurt  
Latinsk navn: *Dactylorhiza incarnata*  
ssp. *ochroleuca*  
Lokalitet: 208 Eskebjerg Vesterl. 2  
Bot. lok. nr: 42/2-1  
Veg. type: Overgangsrigkær  
Ejer: Privat  
Observatør: Peter Leth  
Amt: 1030 Vestsjællands amt  
Areal (m<sup>2</sup>): 250



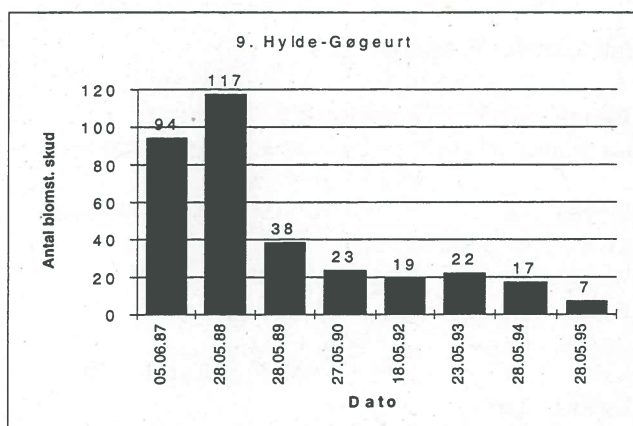
Dansk navn: Hvidgul Gøgeurt  
Latinsk navn: *Dactylorhiza incarnata*  
ssp. *ochroleuca*  
Lokalitet: 214 Udby Vig 4  
Bot. lok. nr: 43/46-0  
Veg. type: Ekstremrigkær  
Ejer: Privat  
Observatør: Peter Leth  
Amt: 1030 Vestsjællands amt  
Areal (m<sup>2</sup>): 40



09.07.92 antal angivet som '?'

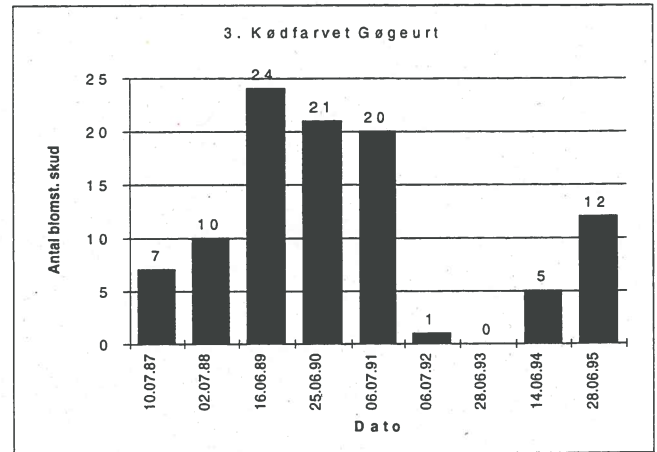
## Hylde-Gøgeurt

Dansk navn: Hylde-Gøgeurt  
Latinsk navn: *Dactylorhiza sambucina*  
Lokalitet: 9 Enebærstykket  
Bot. lok. nr: 22a/23-10  
Veg. type: Hede  
Ejer: Privat  
Observatør: Rita Merete Buttenschön  
Amt: 1070 Århus amt  
Areal (m<sup>2</sup>): -

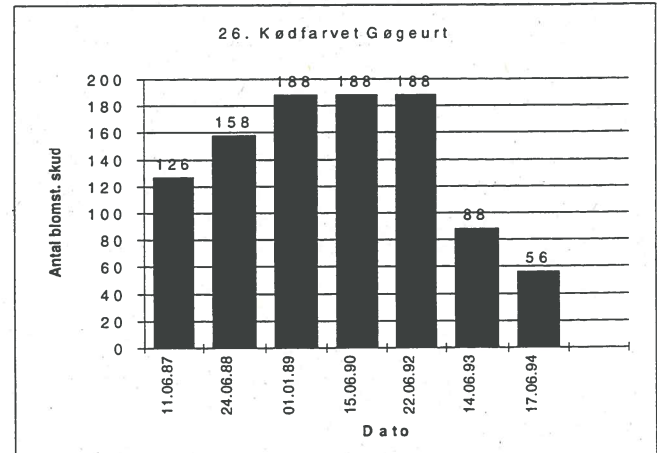


## Kødfarvet Gøgeurt

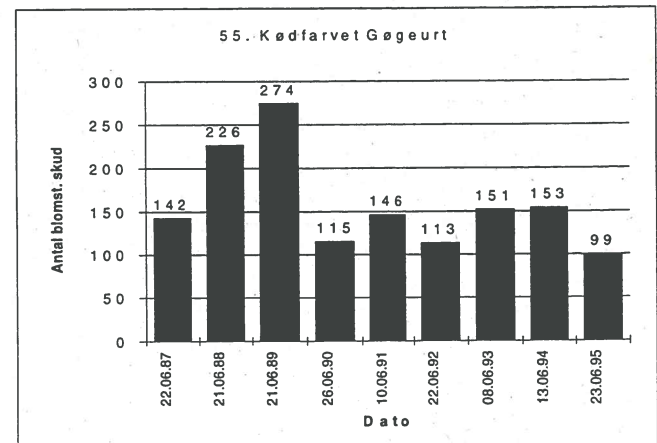
Dansk navn: Kødfarvet Gøgeurt  
 Latinsk navn: *Dactylorhiza incarnata*  
 ssp. *incarnata*  
 Lokalitet: 3 Liver Å's gl. slyng  
 Bot. lok. nr.: 2/5-1  
 Veg. type: Ekstremrigkær  
 Ejer: Stat  
 Observatør: Jørgen Hyhne  
 Amt: 1080 Nordjyllands amt  
 Areal (m<sup>2</sup>): 225



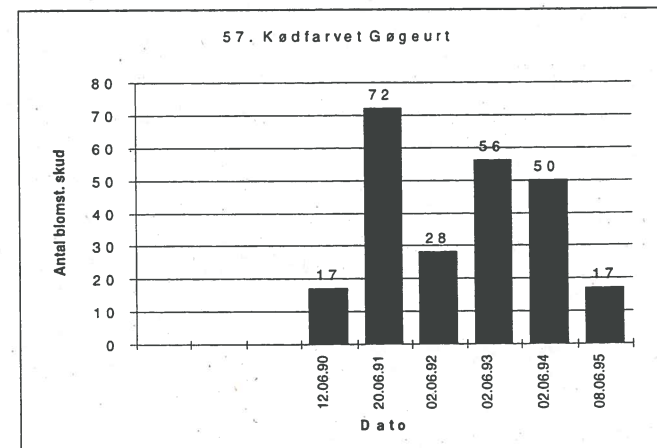
Dansk navn: Kødfarvet Gøgeurt  
 Latinsk navn: *Dactylorhiza incarnata*  
 ssp. *incarnata*  
 Lokalitet: 26 Tipperne  
 Bot. lok. nr.: 17/76-1  
 Veg. type: Strandeng  
 Ejer: Stat  
 Observatør: Tipperne Feltstation  
 Amt: 1065 Ringkøbing amt  
 Areal (m<sup>2</sup>): -



Dansk navn: Kødfarvet Gøgeurt  
 Latinsk navn: *Dactylorhiza incarnata*  
 ssp. *incarnata*  
 Lokalitet: 55 Mose øst for Gerlev  
 Bot. lok. nr.: 44/133-1  
 Veg. type: Overgangsrigkær  
 Ejer: Privat  
 Observatør: Sten Moeslund  
 Amt: 1020 Frederiksborg amt  
 Areal (m<sup>2</sup>): ca. 1.200

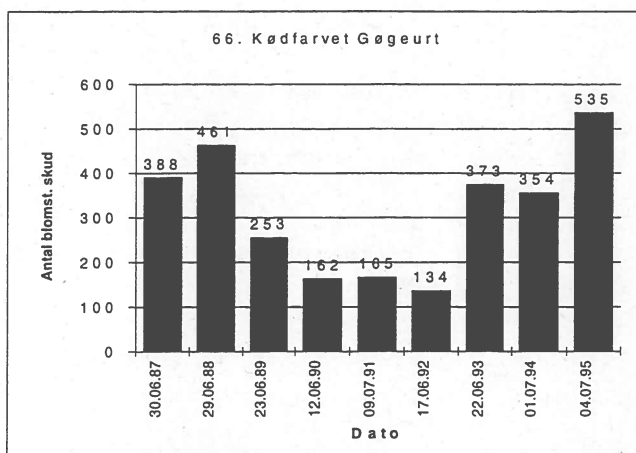


Dansk navn: Kødfarvet Gøgeurt  
 Latinsk navn: *Dactylorhiza incarnata*  
 ssp. *incarnata*  
 Lokalitet: 57 Krogenlund Mose  
 Bot. lok. nr.: 45b/17-1  
 Veg. type: Ekstremrigkær  
 Ejer: Stat  
 Observatør: Sten Moeslund  
 Amt: 1020 Frederiksborg amt  
 Areal (m<sup>2</sup>): 5.000

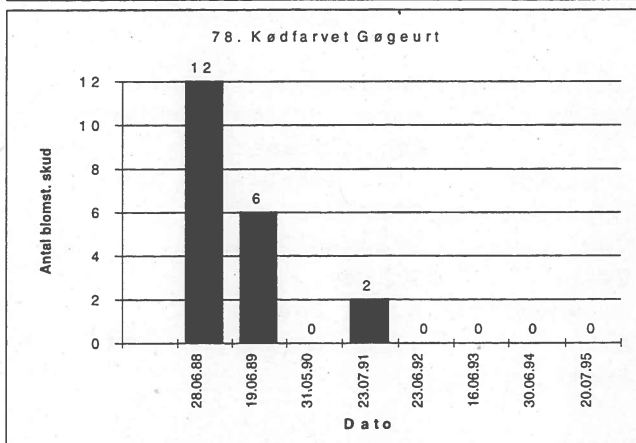




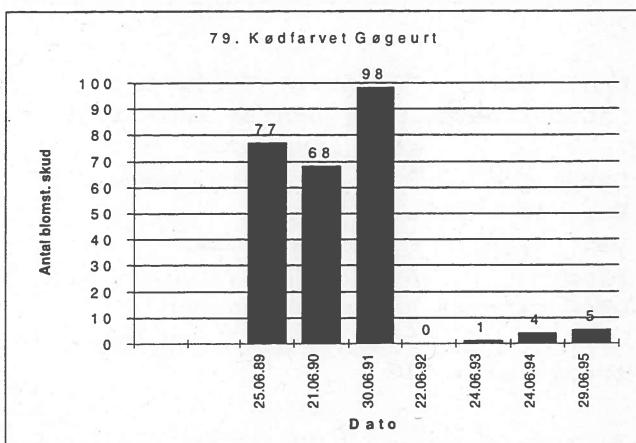
Dansk navn: Kødfarvet Gøgeurt  
 Latinsk navn: Dactylorhiza incarnata  
 ssp. incarnata  
 Lokalitet: 66 Gøderup Mose  
 Bot. lok. nr.: 45a/202-1  
 Veg. type: Ekstremrigkær  
 Ejer: Privat  
 Observatør: Søren G. Christiansen  
 Amt: 1025 Roskilde amt  
 Areal (m<sup>2</sup>): ca 3.000



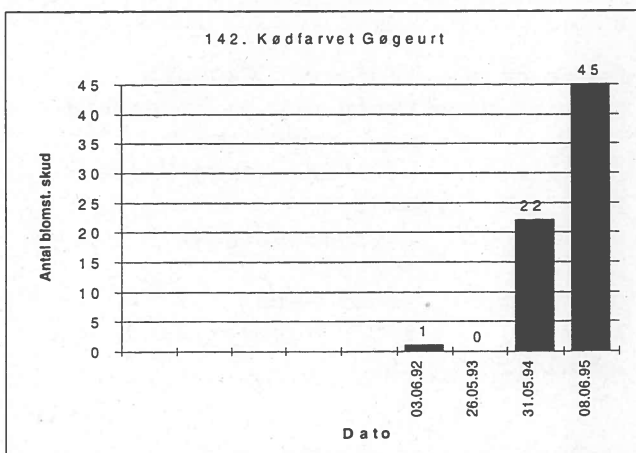
Dansk navn: Kødfarvet Gøgeurt  
 Latinsk navn: Dactylorhiza incarnata  
 ssp. incarnata  
 Lokalitet: 78 Lynge Mose  
 Bot. lok. nr.: 6/32-2  
 Veg. type: Ekstremrigkær  
 Ejer: Privat  
 Observatør: Per Egge Rasmussen  
 Amt: 1076 Viborg amt  
 Areal (m<sup>2</sup>): 13 (1993)



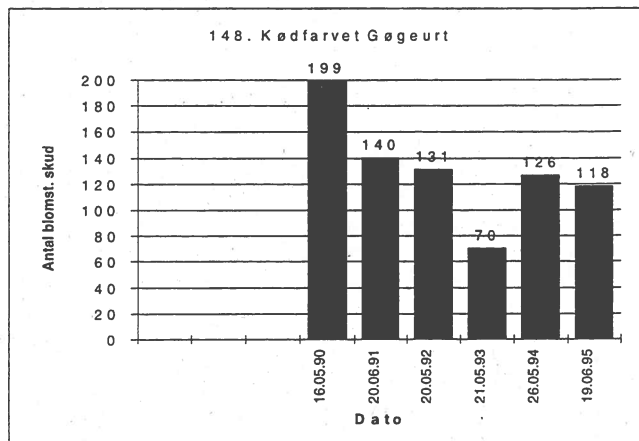
Dansk navn: Kødfarvet Gøgeurt  
 Latinsk navn: Dactylorhiza incarnata  
 ssp. incarnata  
 Lokalitet: 79 Tømmerby Fjord  
 Bot. lok. nr.: 6/25-3  
 Veg. type: Eng  
 Ejer: Privat  
 Observatør: Jørgen Peter Kjeldsen  
 Amt: 1076 Viborg amt  
 Areal (m<sup>2</sup>): 100



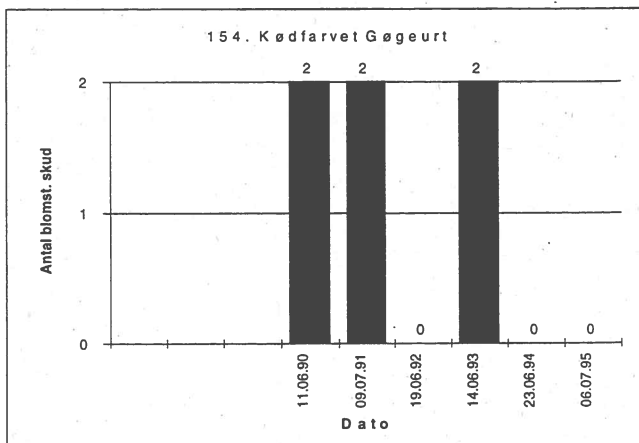
Dansk navn: Kødfarvet Gøgeurt  
 Latinsk navn: Dactylorhiza incarnata  
 ssp. incarnata  
 Lokalitet: 142 Almtofte  
 Bot. lok. nr.: 40/125-2  
 Veg. type: Eng  
 Ejer: Privat  
 Observatør: Peter Leth  
 Amt: 1030 Vestsjællands amt  
 Areal (m<sup>2</sup>): hele lok.



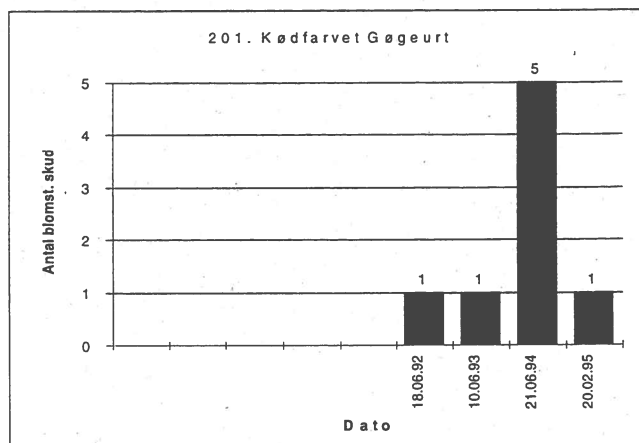
Dansk navn: Kødfarvet Gøgeurt  
 Latinsk navn: Dactylorhiza incarnata  
 ssp. incarnata  
 Lokalitet: 148 Flintinge Å  
 Bot. lok. nr.: 36/90-1  
 Veg. type: Overgangsrigkær  
 Ejer: Privat  
 Observatør: Henning Petersen  
 Amt: 1035 Storstrøms amt  
 Areal (m<sup>2</sup>): 45,5



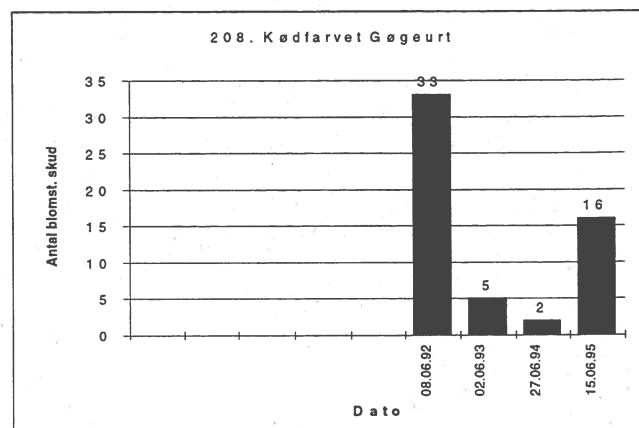
Dansk navn: Kødfarvet Gøgeurt  
 Latinsk navn: Dactylorhiza incarnata  
 ssp. incarnata  
 Lokalitet: 154 Holmegårds Mose 2  
 Bot. lok. nr.: 39a/59-1  
 Veg. type: Ekstremrigkær  
 Ejer: Privat  
 Observatør: Niels Faurholdt  
 Amt: 1035 Storstrøms amt  
 Areal (m<sup>2</sup>): -



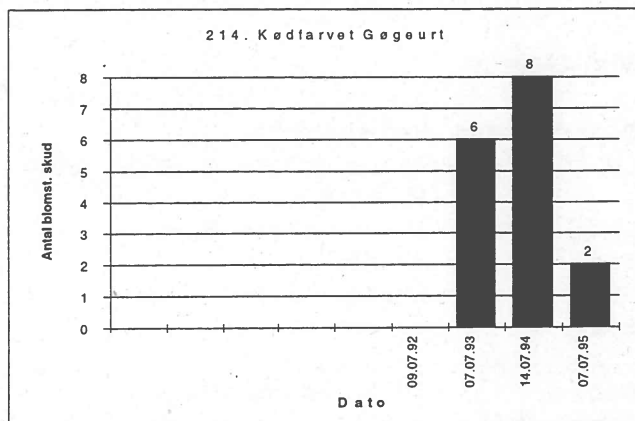
Dansk navn: Kødfarvet Gøgeurt  
 Latinsk navn: Dactylorhiza incarnata  
 ssp. incarnata  
 Lokalitet: 201 Harboøre Tange  
 Bot. lok. nr.: 16/3-1  
 Veg. type: Overgangsrigkær  
 Ejer: Stat  
 Observatør: Bo Boysen Larsen  
 Amt: 1065 Ringkøbing amt  
 Areal (m<sup>2</sup>): 37



Dansk navn: Kødfarvet Gøgeurt  
 Latinsk navn: Dactylorhiza incarnata  
 ssp. incarnata  
 Lokalitet: 208 Eskebjerg Vesterl. 2  
 Bot. lok. nr.: 42/2-1  
 Veg. type: Overgangsrigkær  
 Ejer: Privat  
 Observatør: Peter Leth  
 Amt: 1030 Vestsjællands amt  
 Areal (m<sup>2</sup>): 250

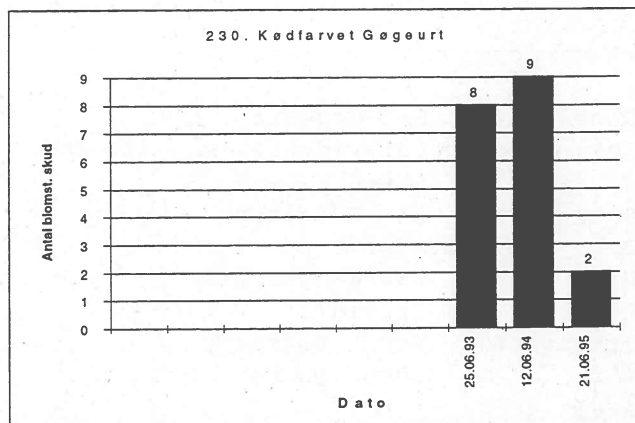


Dansk navn: Kødfarvet Gøgeurt  
 Latinsk navn: Dactylorhiza incarnata  
 ssp. incarnata  
 Lokalitet: 214 Udby Vig 4  
 Bot. lok. nr: 43/46-0  
 Veg. type: Ekstremrigkær  
 Ejer: Privat  
 Observatør: Peter Leth  
 Amt: 1030 Vestsjællands amt  
 Areal (m<sup>2</sup>): 40



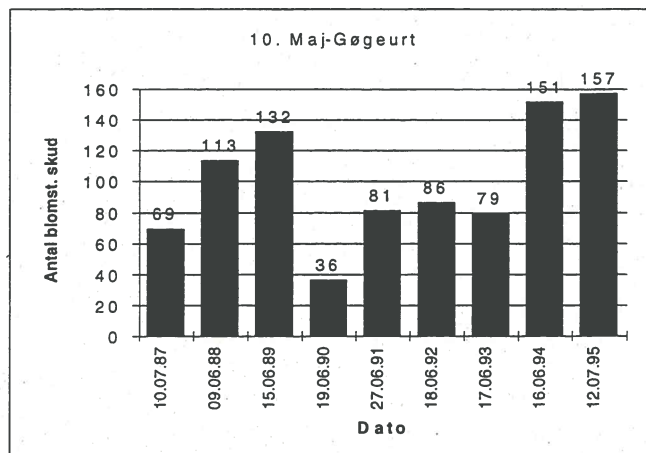
09.07.92 antal angivet som '?'

Dansk navn: Kødfarvet Gøgeurt  
 Latinsk navn: Dactylorhiza incarnata  
 ssp. incarnata  
 Lokalitet: 230 Kårup 3  
 Bot. lok. nr: 8/15-4  
 Veg. type: Overgangsrigkær  
 Ejer: Privat  
 Observatør: Per Egge Rasmussen  
 Amt: 1076 Viborg amt  
 Areal (m<sup>2</sup>): 4x1

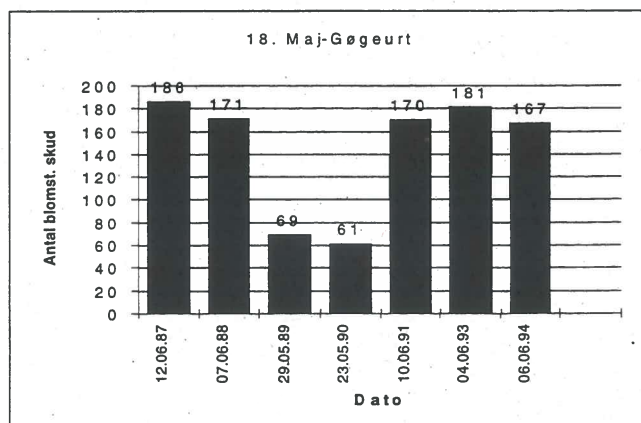


## Maj-Gøgeurt

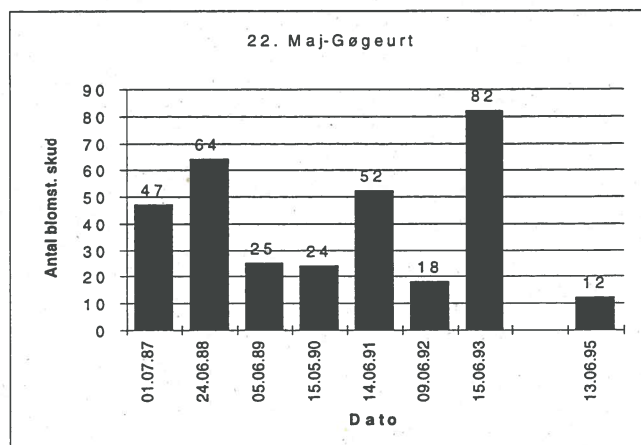
Dansk navn: Maj-Gøgeurt  
 Latinsk navn: Dactylorhiza majalis ssp. majalis  
 Lokalitet: 10 Kongsøre Hage  
 Bot. lok. nr.: 22a/22-1  
 Veg. type: Ekstremrigkær  
 Ejer: Privat  
 Observatør: Jens Amtkjær  
 Amt: 1070 Århus amt  
 Areal (m<sup>2</sup>): 5.000



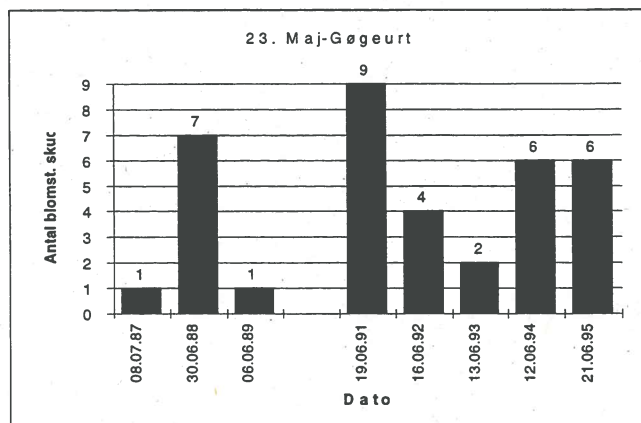
Dansk navn: Maj-Gøgeurt  
 Latinsk navn: Dactylorhiza majalis ssp. majalis  
 Lokalitet: 18 Fussingø  
 Bot. lok. nr.: 14/6-8  
 Veg. type: Overgangsrigkær  
 Ejer: Privat  
 Observatør: Bernt Løjtnant  
 Amt: 1070 Århus amt  
 Areal (m<sup>2</sup>): -



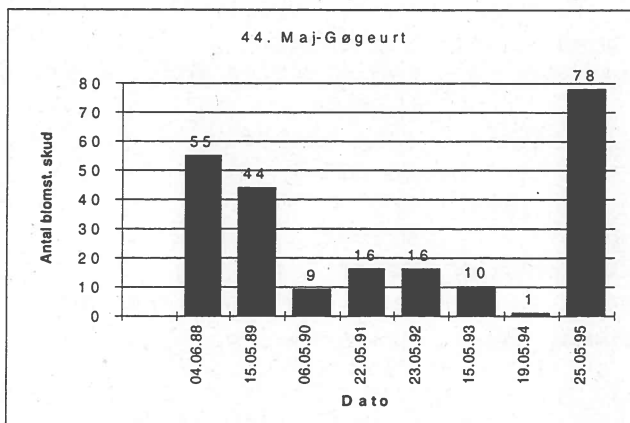
Dansk navn: Maj-Gøgeurt  
 Latinsk navn: Dactylorhiza majalis ssp. majalis  
 Lokalitet: 22 Hærup  
 Bot. lok. nr.: 10/65-1  
 Veg. type: Overgangsrigkær  
 Ejer: Privat  
 Observatør: Per Egge Rasmussen  
 Amt: 1076 Viborg amt  
 Areal (m<sup>2</sup>): 7



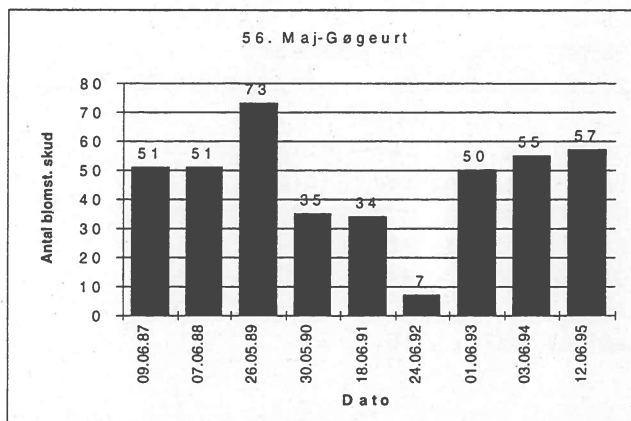
Dansk navn: Maj-Gøgeurt  
 Latinsk navn: Dactylorhiza majalis ssp. majalis  
 Lokalitet: 23 Kårup 1  
 Bot. lok. nr.: 8/15-4  
 Veg. type: Overgangsrigkær  
 Ejer: Privat  
 Observatør: Per Egge Rasmussen  
 Amt: 1076 Viborg amt  
 Areal (m<sup>2</sup>): 5



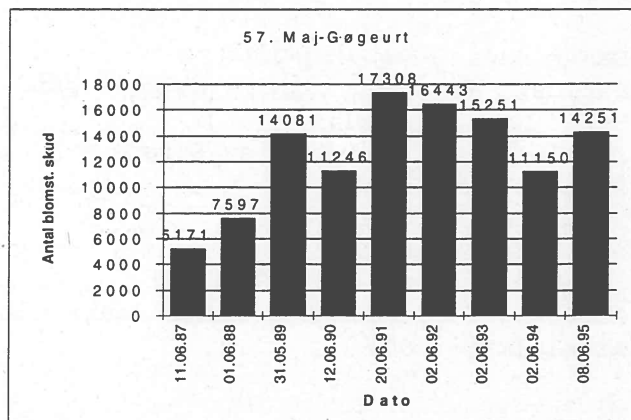
Dansk navn: Maj-Gøgeurt  
 Latinsk navn: Dactylorhiza majalis ssp. majalis  
 Lokalitet: 44 Bønsvig Strand  
 Bot. lok. nr: 39a/34-1  
 Veg. type: Eng  
 Ejer: Privat  
 Observatør: Niels Faurholdt  
 Amt: 1035 Storstrøms amt  
 Areal (m<sup>2</sup>): 375



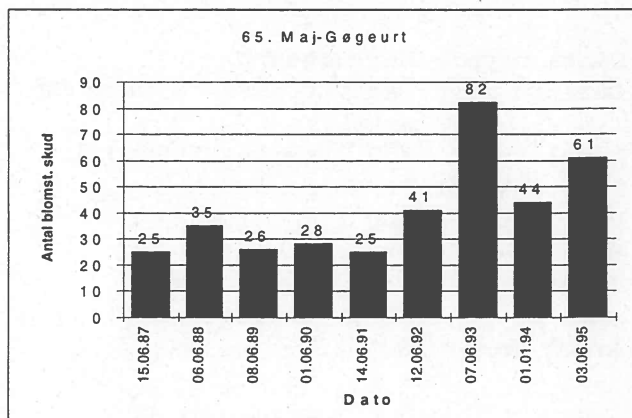
Dansk navn: Maj-Gøgeurt  
 Latinsk navn: Dactylorhiza majalis ssp. majalis  
 Lokalitet: 56 Kær v. Slangerup  
 Bot. lok. nr: 45b/77-1  
 Veg. type: Overgangsrigkær  
 Ejer: Privat  
 Observatør: Sten Moeslund  
 Amt: 1020 Frederiksborg amt  
 Areal (m<sup>2</sup>): 3-4.000



Dansk navn: Maj-Gøgeurt  
 Latinsk navn: Dactylorhiza majalis ssp. majalis  
 Lokalitet: 57 Krogenlund Mose  
 Bot. lok. nr: 45b/17-1  
 Veg. type: Ekstremrigkær  
 Ejer: Stat  
 Observatør: Sten Moeslund  
 Amt: 1020 Frederiksborg amt  
 Areal (m<sup>2</sup>): 5.000

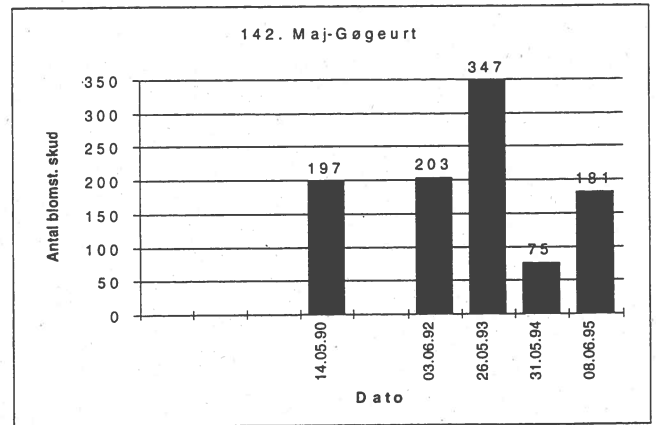


Dansk navn: Maj-Gøgeurt  
 Latinsk navn: Dactylorhiza majalis ssp. majalis  
 Lokalitet: 65 Purlunden  
 Bot. lok. nr: 40/40-1  
 Veg. type: Overgangsrigkær  
 Ejer: Privat  
 Observatør: Søren G. Christiansen  
 Amt: 1025 Roskilde amt  
 Areal (m<sup>2</sup>): 2.000

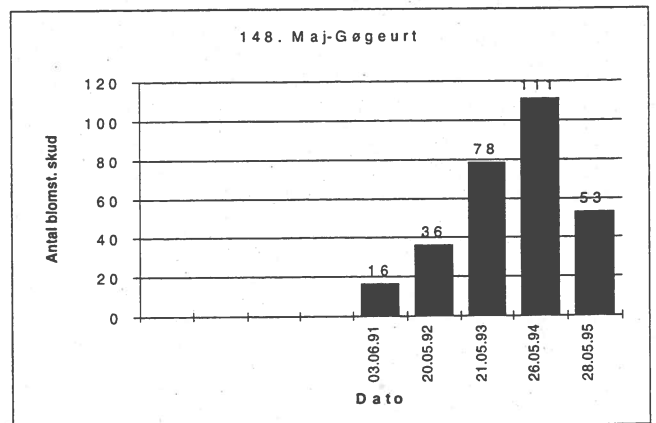




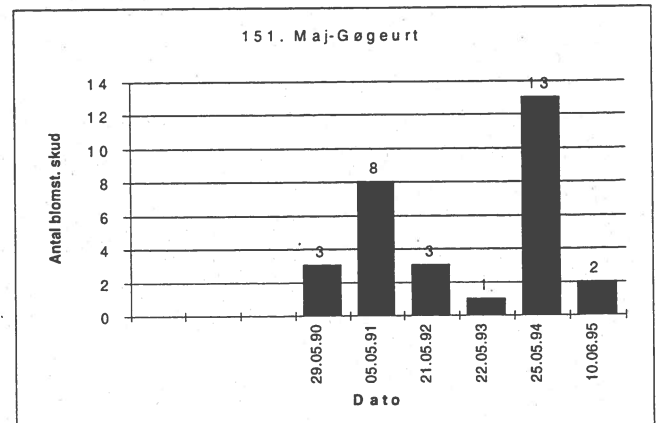
Dansk navn: Maj-Gøgeurt  
 Latinsk navn: Dactylorhiza majalis ssp.  
 majalis  
 Lokalitet: 142 Almtofte  
 Bot. lok. nr: 40/125-2  
 Veg. type: Eng  
 Ejer: Privat  
 Observatør: Peter Leth  
 Amt: 1030 Vestsjællands amt  
 Areal (m<sup>2</sup>): hele lok.



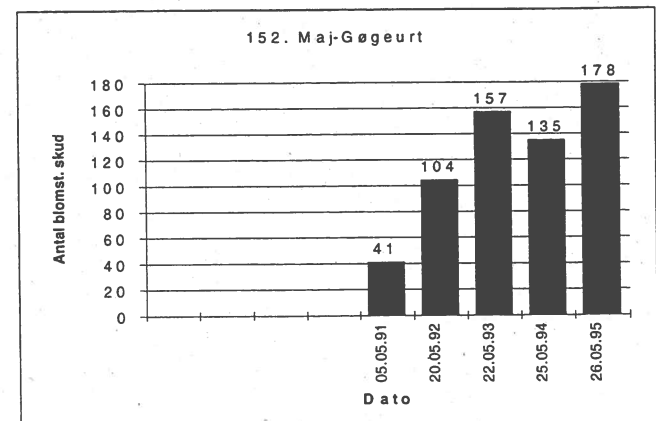
Dansk navn: Maj-Gøgeurt  
 Latinsk navn: Dactylorhiza majalis ssp.  
 majalis  
 Lokalitet: 148 Flintinge Å  
 Bot. lok. nr: 36/90-1  
 Veg. type: Overgangsrigkær  
 Ejer: Privat  
 Observatør: Henning Petersen  
 Amt: 1035 Storstrøms amt  
 Areal (m<sup>2</sup>): 45,5



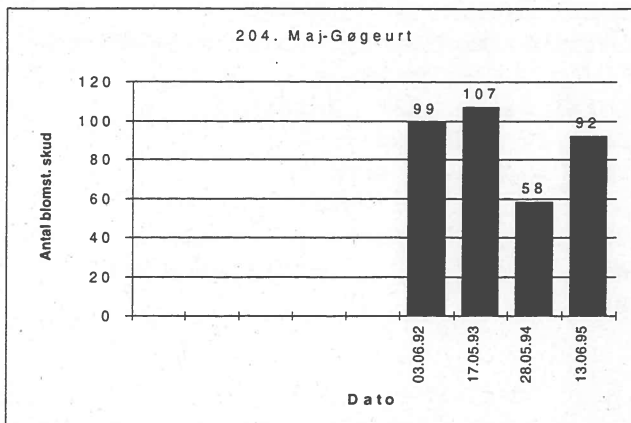
Dansk navn: Maj-Gøgeurt  
 Latinsk navn: Dactylorhiza majalis ssp.  
 majalis  
 Lokalitet: 151 Frejlev Strand 1  
 Bot. lok. nr: 36/48-2  
 Veg. type: Eng  
 Ejer: Privat  
 Observatør: Marianne Helkjær  
 Amt: 1035 Storstrøms amt  
 Areal (m<sup>2</sup>): 600



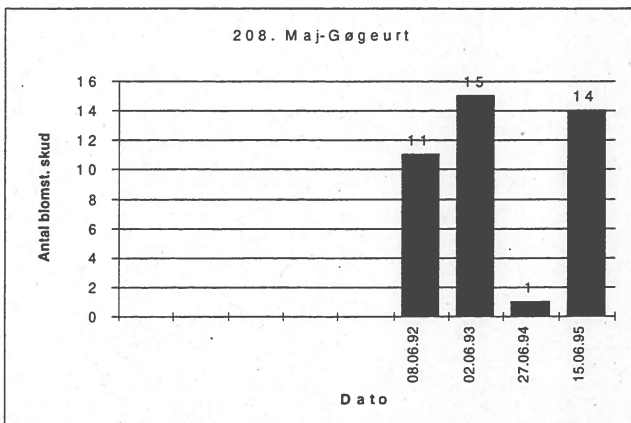
Dansk navn: Maj-Gøgeurt  
 Latinsk navn: Dactylorhiza majalis ssp.  
 majalis  
 Lokalitet: 152 Frejlev Strand 2  
 Bot. lok. nr: 36/48-2  
 Veg. type: Eng  
 Ejer: Privat  
 Observatør: Marianne Helkjær  
 Amt: 1035 Storstrøms amt  
 Areal (m<sup>2</sup>): 200



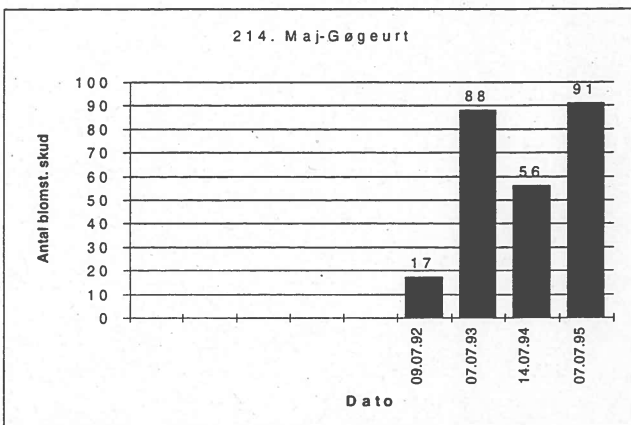
Dansk navn: Maj-Gøgeurt  
 Latinsk navn: Dactylorhiza majalis ssp.  
 majalis  
 Lokalitet: 204 Gammelmark  
 Bot. lok. nr: 52/7-2  
 Veg. type: Overgangsrigkær  
 Ejer: Privat  
 Observatør: Lis Kristensen  
 Amt: 1050 Sønderjyllands amt  
 Areal (m<sup>2</sup>): 108



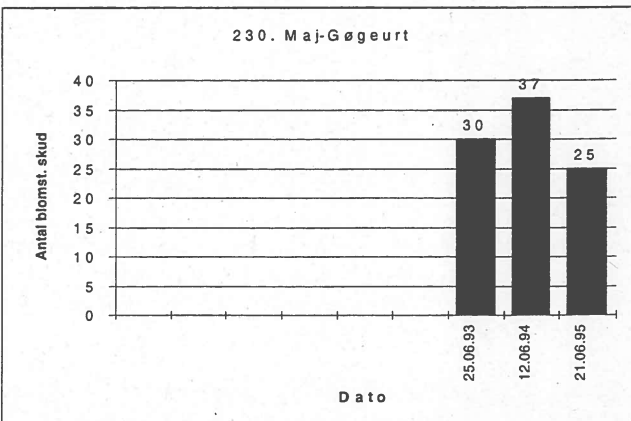
Dansk navn: Maj-Gøgeurt  
 Latinsk navn: Dactylorhiza majalis ssp.  
 majalis  
 Lokalitet: 208 Eskebjerg Vesterl. 2  
 Bot. lok. nr: 42/2-1  
 Veg. type: Overgangsrigkær  
 Ejer: Privat  
 Observatør: Peter Leth  
 Amt: 1030 Vestsjællands amt  
 Areal (m<sup>2</sup>): 250



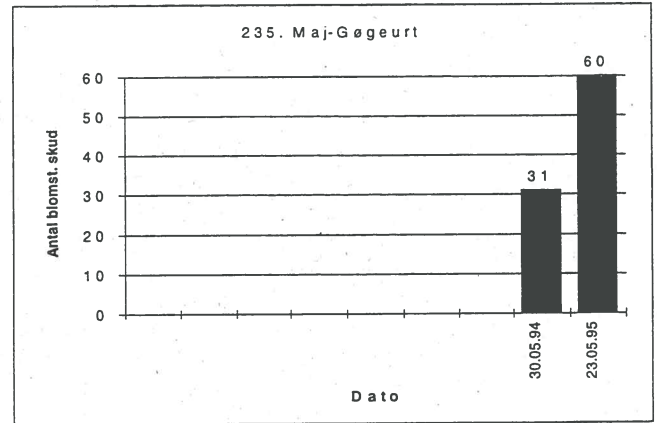
Dansk navn: Maj-Gøgeurt  
 Latinsk navn: Dactylorhiza majalis ssp.  
 majalis  
 Lokalitet: 214 Udby Vig 4  
 Bot. lok. nr: 43/46-0  
 Veg. type: Ekstremrigkær  
 Ejer: Privat  
 Observatør: Peter Leth  
 Amt: 1030 Vestsjællands amt  
 Areal (m<sup>2</sup>): 40



Dansk navn: Maj-Gøgeurt  
 Latinsk navn: Dactylorhiza majalis ssp.  
 majalis  
 Lokalitet: 230 Kårup 3  
 Bot. lok. nr: 8/15-4  
 Veg. type: Overgangsrigkær  
 Ejer: Privat  
 Observatør: Per Egge Rasmussen  
 Amt: 1076 Viborg amt  
 Areal (m<sup>2</sup>): 4x1



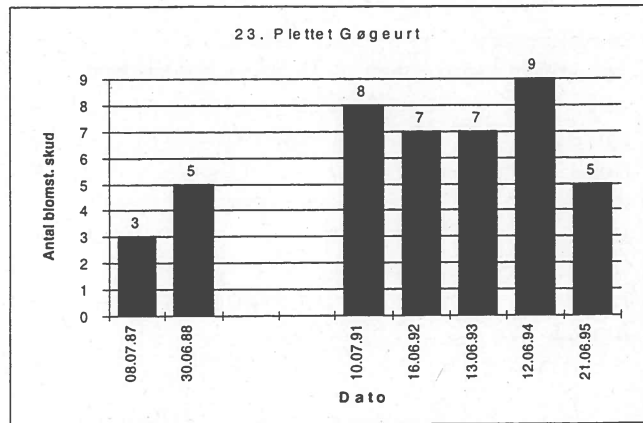
Dansk navn: Maj-Gøgeurt  
Latinsk navn: Dactylorhiza majalis ssp.  
majalis  
Lokalitet: 235 Jarsskov  
Bot. lok. nr: 39a/49-1  
Veg. type: Overdrev  
Ejer: Privat  
Observatør: Harald K. Hansen  
Amt: 1035 Storstrøms amt  
Areal (m<sup>2</sup>): 14.400



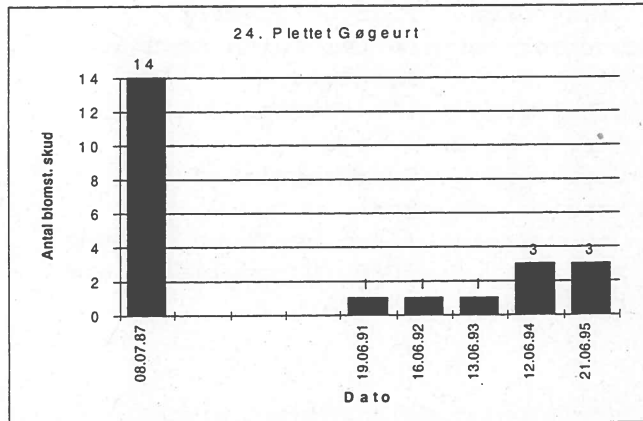
23.05.95 antal angivet som 'ca.'

## Plettet Gøgeurt

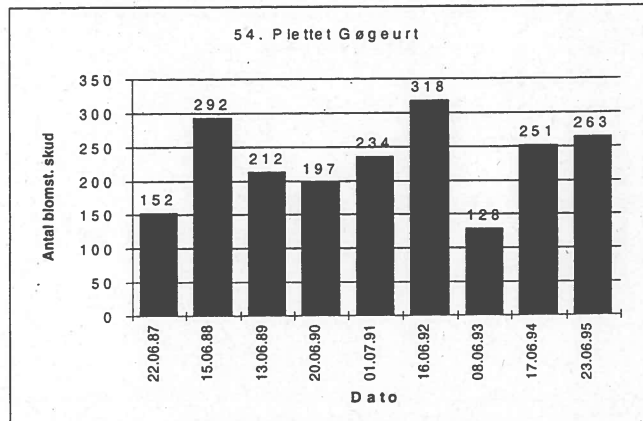
Dansk navn: Plettet Gøgeurt  
 Latinsk navn: *Dactylorhiza maculata*  
 ssp. maculata  
 Lokalitet: 23 Kårup 1  
 Bot. lok. nr: 8/15-4  
 Veg. type: Overgangsrigkær  
 Ejer: Privat  
 Observatør: Per Egge Rasmussen  
 Amt: 1076 Viborg amt  
 Areal (m<sup>2</sup>): 5\*1



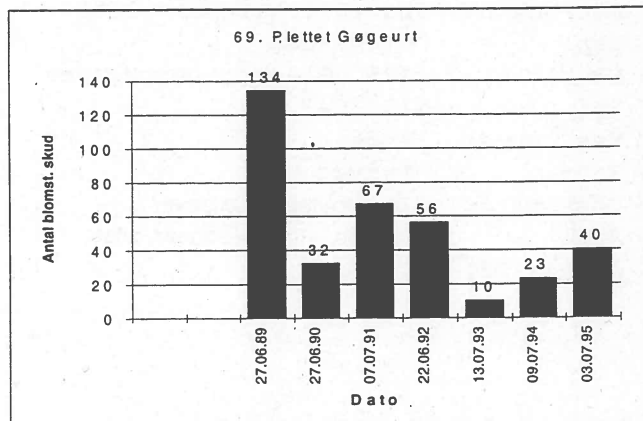
Dansk navn: Plettet Gøgeurt  
 Latinsk navn: *Dactylorhiza maculata*  
 ssp. maculata  
 Lokalitet: 24 Kårup 2  
 Bot. lok. nr: 8/15-4  
 Veg. type: Overgangsrigkær  
 Ejer: Privat  
 Observatør: Per Egge Rasmussen  
 Amt: 1076 Viborg amt  
 Areal (m<sup>2</sup>): 1



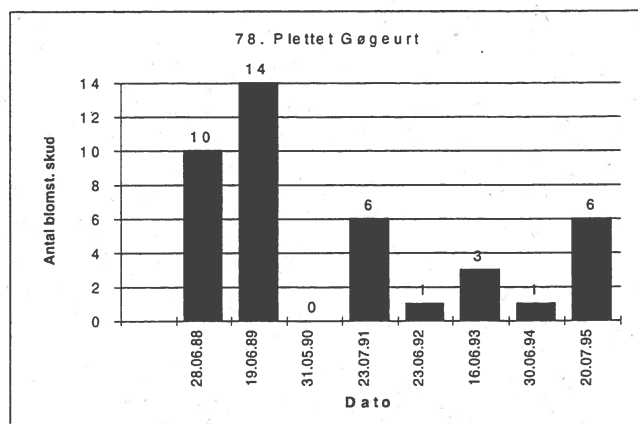
Dansk navn: Plettet Gøgeurt  
 Latinsk navn: *Dactylorhiza maculata*  
 ssp. maculata  
 Lokalitet: 54 Jægerspris  
 Bot. lok. nr: 44/4-1  
 Veg. type: Overgangsfattigkær  
 Ejer: Stat  
 Observatør: Sten Moeslund  
 Amt: 1020 Frederiksborg amt  
 Areal (m<sup>2</sup>): 2-3.000



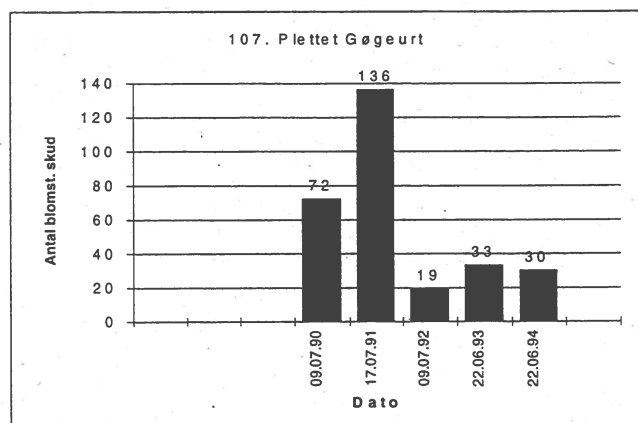
Dansk navn: Plettet Gøgeurt  
 Latinsk navn: *Dactylorhiza maculata*  
 ssp. maculata  
 Lokalitet: 69 Gistrup 1  
 Bot. lok. nr: 11/10-6  
 Veg. type: Overdrev  
 Ejer: Privat  
 Observatør: Terkel Arnfred  
 Amt: 1080 Nordjyllands amt  
 Areal (m<sup>2</sup>): 28



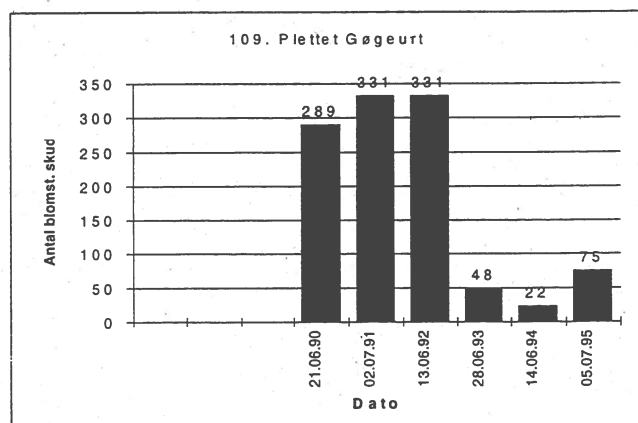
Dansk navn: Plettet Gøgeurt  
 Latinsk navn: *Dactylorhiza maculata*  
 ssp. *maculata*  
 Lokalitet: 78 Lynge Mose  
 Bot. lok. nr: 6/32-2  
 Veg. type: Ekstremrigkær  
 Ejer: Privat  
 Observatør: Per Egge Rasmussen  
 Amt: 1076 Viborg amt  
 Areal (m<sup>2</sup>): 13\*1(1993)



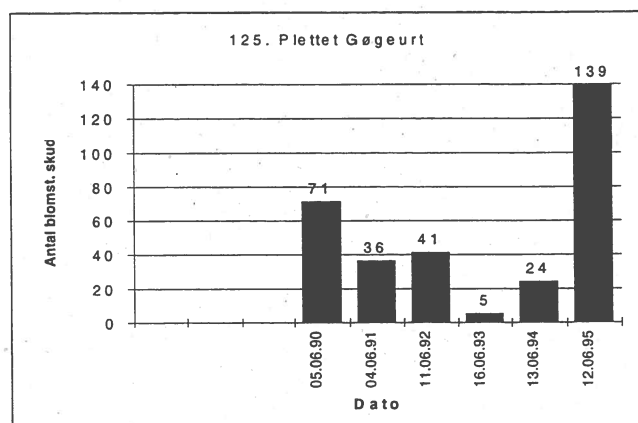
Dansk navn: Plettet Gøgeurt  
 Latinsk navn: *Dactylorhiza maculata*  
 ssp. *maculata*  
 Lokalitet: 107 Kærene  
 Bot. lok. nr: 3/11-8  
 Veg. type: Overgangsfattigkær  
 Ejer: Stat  
 Observatør: Flemming Thorning-Lund  
 Amt: 1080 Nordjyllands amt  
 Areal (m<sup>2</sup>): ca 200



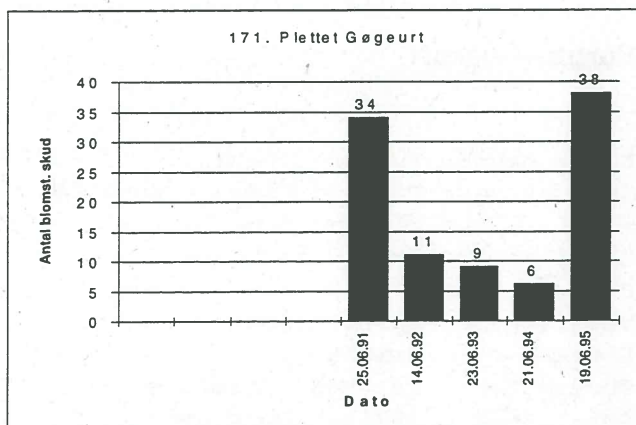
Dansk navn: Plettet Gøgeurt  
 Latinsk navn: *Dactylorhiza maculata*  
 ssp. *maculata*  
 Lokalitet: 109 Råbjerg Mose  
 Bot. lok. nr: 1/20-1  
 Veg. type: Hede  
 Ejer: Privat  
 Observatør: Jørgen Hyhne  
 Amt: 1080 Nordjyllands amt  
 Areal (m<sup>2</sup>): 300



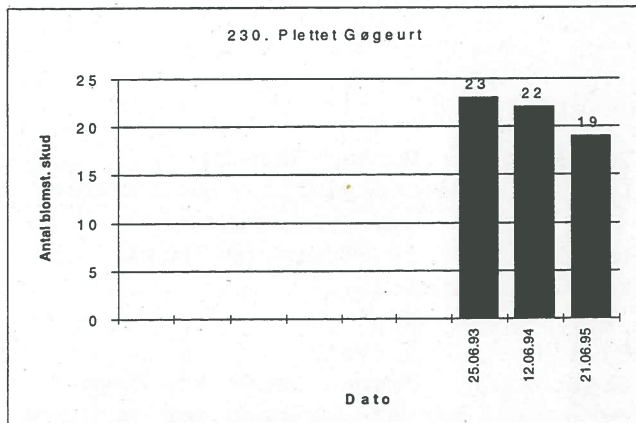
Dansk navn: Plettet Gøgeurt  
 Latinsk navn: *Dactylorhiza maculata*  
 ssp. *maculata*  
 Lokalitet: 125 Ølstrup Langdysser  
 Bot. lok. nr: 17/30-1  
 Veg. type: Hede  
 Ejer: Privat  
 Observatør: Bo Boysen Larsen  
 Amt: 1065 Ringkøbing amt  
 Areal (m<sup>2</sup>): 440



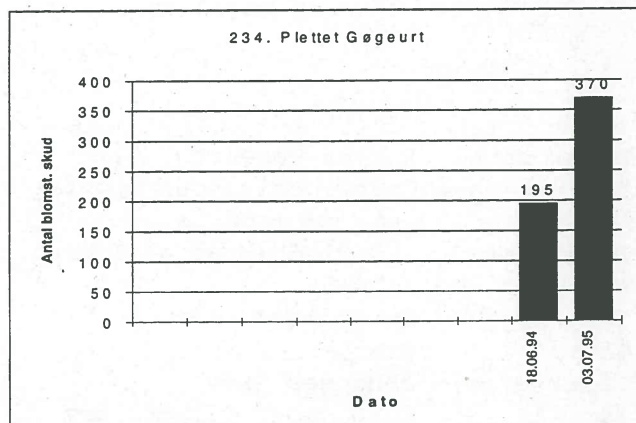
Dansk navn: Plettet Gøgeurt  
 Latinsk navn: Dactylorhiza maculata  
 ssp. maculata  
 Lokalitet: 171 Rødme Svinehaver  
 Bot. lok. nr: 32/72-1  
 Veg. type: Overdrev  
 Ejer: Privat  
 Observatør: Henrik Tranbjerg  
 Amt: 1042 Fyns amt  
 Areal (m<sup>2</sup>): 357



Dansk navn: Plettet Gøgeurt  
 Latinsk navn: Dactylorhiza maculata  
 ssp. maculata  
 Lokalitet: 230 Kårup 3  
 Bot. lok. nr: 8/15-4  
 Veg. type: Overgangsrigkær  
 Ejer: Privat  
 Observatør: Per Egge Rasmussen  
 Amt: 1076 Viborg amt  
 Areal (m<sup>2</sup>): 4x1



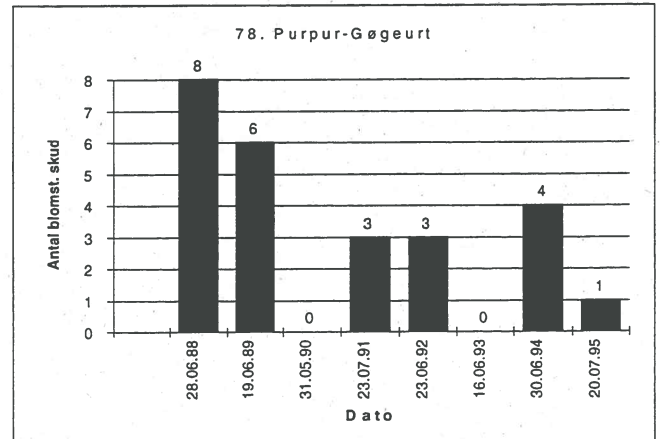
Dansk navn: Plettet Gøgeurt  
 Latinsk navn: Dactylorhiza maculata  
 ssp. maculata  
 Lokalitet: 234 Høstemark  
 Bot. lok. nr: 11/11-1  
 Veg. type: Overdrev  
 Ejer: Privat  
 Observatør: Flemming Thorning-Lund  
 Amt: 1080 Nordjyllands amt  
 Areal (m<sup>2</sup>): 50



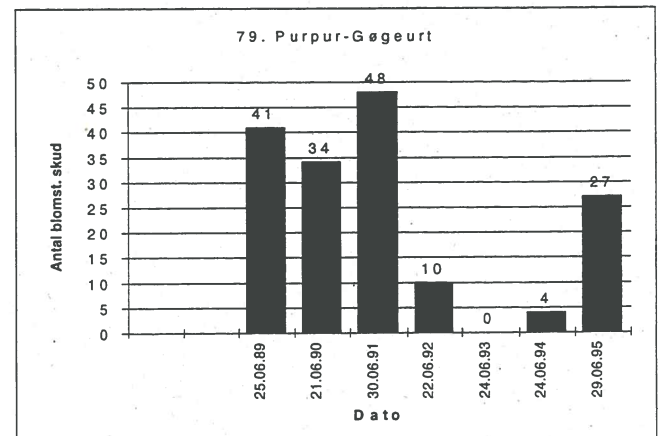


## Purpur-Gøgeurt

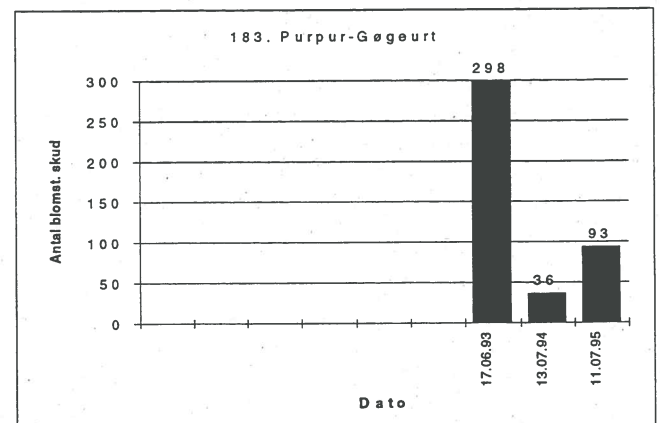
Dansk navn: Purpur-Gøgeurt  
 Latinsk navn: Dactylorhiza purpurella  
 ssp. purpurella  
 Lokalitet: 78 Lynge Mose  
 Bot. lok. nr: 6/32-2  
 Veg. type: Ekstremrigkær  
 Ejer: Privat  
 Observatør: Per Egge Rasmussen  
 Amt: 1076 Viborg amt  
 Areal (m<sup>2</sup>): 13\*1(1993)



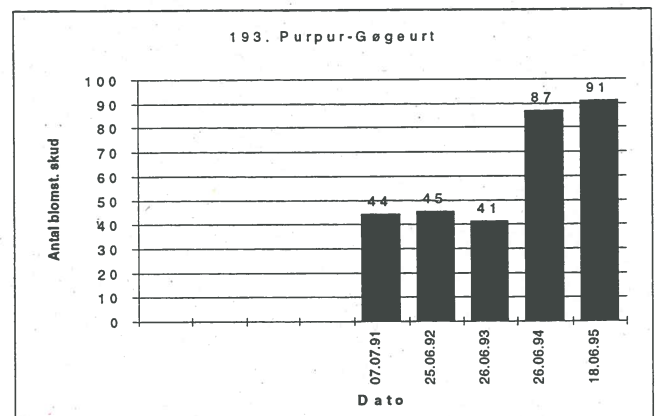
Dansk navn: Purpur-Gøgeurt  
 Latinsk navn: Dactylorhiza purpurella  
 ssp. purpurella  
 Lokalitet: 79 Tømmerby Fjord  
 Bot. lok. nr: 6/25-3  
 Veg. type: Eng  
 Ejer: Privat  
 Observatør: Jørgen Peter Kjeldsen  
 Amt: 1076 Viborg amt  
 Areal (m<sup>2</sup>): 100



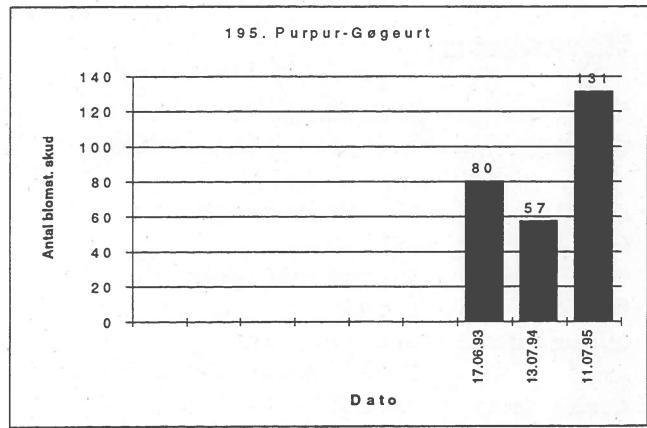
Dansk navn: Purpur-Gøgeurt  
 Latinsk navn: Dactylorhiza purpurella  
 ssp. purpurella  
 Lokalitet: 183 Flodbæk udløb, Tverst.  
 Bot. lok. nr: 1/10-5  
 Veg. type: Strandeng  
 Ejer: Stat  
 Observatør: Johannes Skov  
 Amt: 1080 Nordjyllands amt  
 Areal (m<sup>2</sup>): ca. 1.000



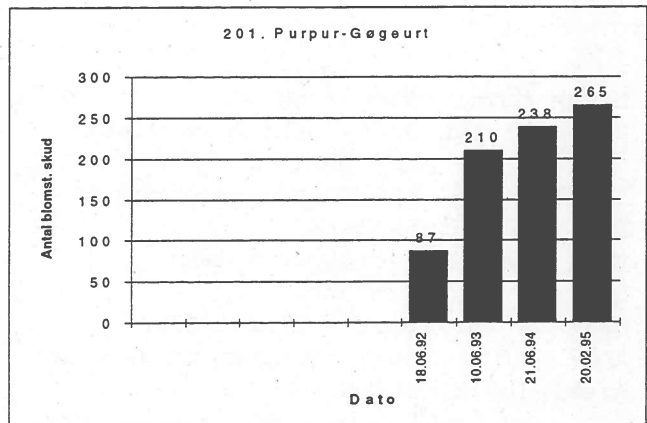
Dansk navn: Purpur-Gøgeurt  
 Latinsk navn: Dactylorhiza purpurella  
 ssp. purpurella  
 Lokalitet: 193 Aalborg  
 Bot. lok. nr: 11/3-1  
 Veg. type: Kalkskrænt  
 Ejer: Stat  
 Observatør: Terkel Arnfred  
 Amt: 1080 Nordjyllands amt  
 Areal (m<sup>2</sup>): 200



Dansk navn: Purpur-Gøgeurt  
Latinsk navn: Dactylorhiza purpurella  
ssp. purpurella  
Lokalitet: 195 Kjøl  
Bot. lok. nr: 2/2-2  
Veg. type: Grønklit lavning  
Ejer: Privat  
Observatør: Johannes Skov  
Amt: 1080 Nordjyllands amt  
Areal (m<sup>2</sup>): ca. 200

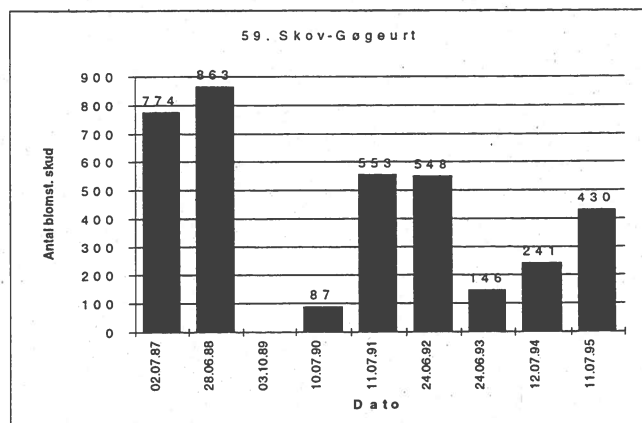


Dansk navn: Purpur-Gøgeurt  
Latinsk navn: Dactylorhiza purpurella  
ssp. purpurella  
Lokalitet: 201 Harboøre Tange  
Bot. lok. nr: 16/3-1  
Veg. type: Overgangsrigkær  
Ejer: Stat  
Observatør: Bo Boysen Larsen  
Amt: 1065 Ringkøbing amt  
Areal (m<sup>2</sup>): 37



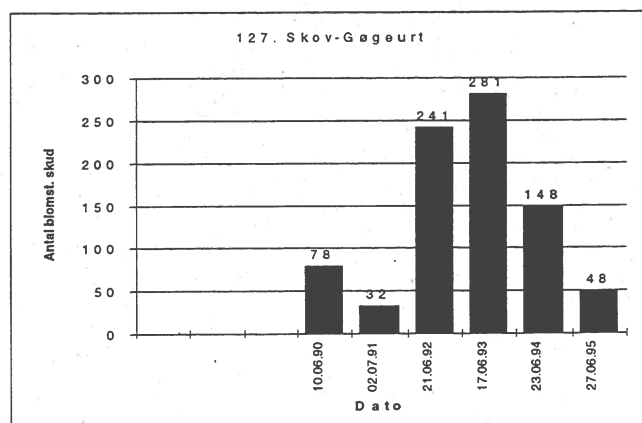
## Skov-Gøgeurt

Dansk navn: Skov-Gøgeurt  
Latinsk navn: Dactylorhiza maculata  
ssp. fuchsii  
Lokalitet: 59 Møllekrogen 1  
Bot. lok. nr: 45b/153-1  
Veg. type: Overgangsrigkær  
Ejer: Privat  
Observatør: Sten Moeslund  
Amt: 1020 Frederiksborg amt  
Areal (m<sup>2</sup>): ca 2.500

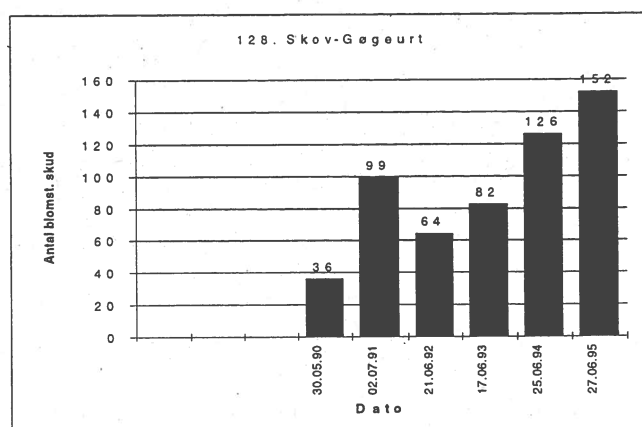


03.10.89 lokaliteten ikke optalt

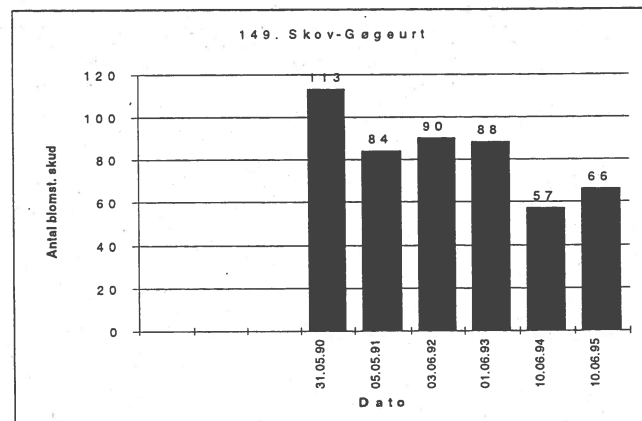
Dansk navn: Skov-Gøgeurt  
Latinsk navn: Dactylorhiza maculata  
ssp. fuchsii  
Lokalitet: 127 Cathrinesminde 1  
Bot. lok. nr: 52/26-4  
Veg. type: Overgangsrigkær  
Ejer: Kommune  
Observatør: Birthe Zimmermann  
Amt: 1050 Sønderjyllands amt  
Areal (m<sup>2</sup>): 1.000



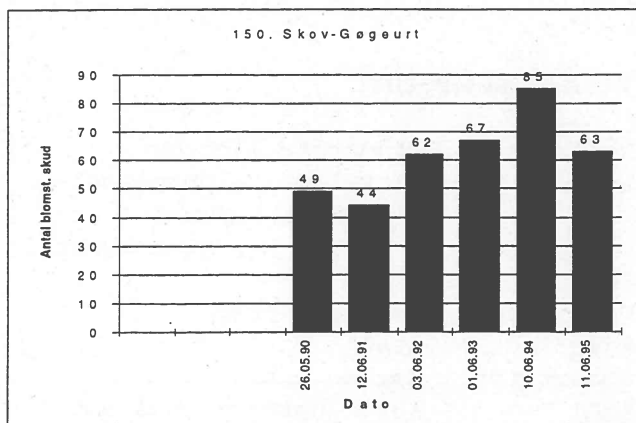
Dansk navn: Skov-Gøgeurt  
Latinsk navn: Dactylorhiza maculata  
ssp. fuchsii  
Lokalitet: 128 Cathrinesminde 2  
Bot. lok. nr: 52/26-4  
Veg. type: Fugtig løvskov  
Ejer: Kommune  
Observatør: Birthe Zimmermann  
Amt: 1050 Sønderjyllands amt  
Areal (m<sup>2</sup>): ca 3.000



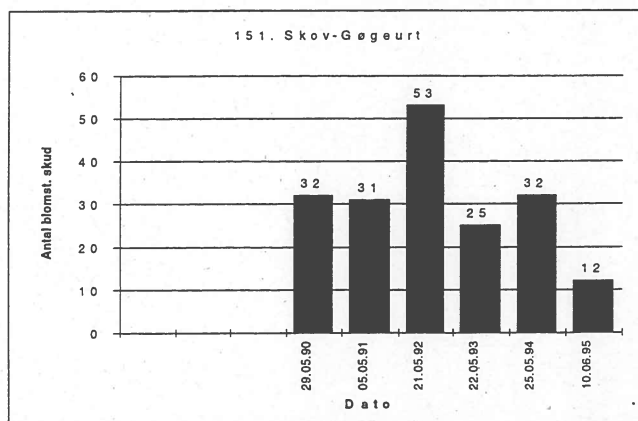
Dansk navn: Skov-Gøgeurt  
Latinsk navn: Dactylorhiza maculata  
ssp. fuchsii  
Lokalitet: 149 Frejlev Skov 1  
Bot. lok. nr: 36/48-1  
Veg. type: Løvskov  
Ejer: Privat  
Observatør: Marianne Helkjær  
Amt: 1035 Storstrøms amt  
Areal (m<sup>2</sup>): 180



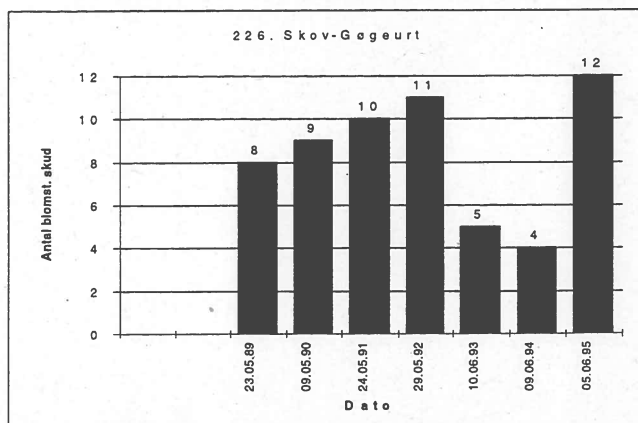
Dansk navn: Skov-Gøgeurt  
 Latinsk navn: *Dactylorhiza maculata*  
 ssp. *fuchsii*  
 Lokalitet: 150 Frejlev Skov 2  
 Bot. lok. nr: 36/48-1  
 Veg. type: Fugtig løvskov  
 Ejer: Privat  
 Observatør: Henning Petersen  
 Amt: 1035 Storstrøms amt  
 Areal (m<sup>2</sup>): 75



Dansk navn: Skov-Gøgeurt  
 Latinsk navn: *Dactylorhiza maculata*  
 ssp. *fuchsii*  
 Lokalitet: 151 Frejlev Strand 1  
 Bot. lok. nr: 36/48-2  
 Veg. type: Eng  
 Ejer: Privat  
 Observatør: Marianne Helkjær  
 Amt: 1035 Storstrøms amt  
 Areal (m<sup>2</sup>): 600

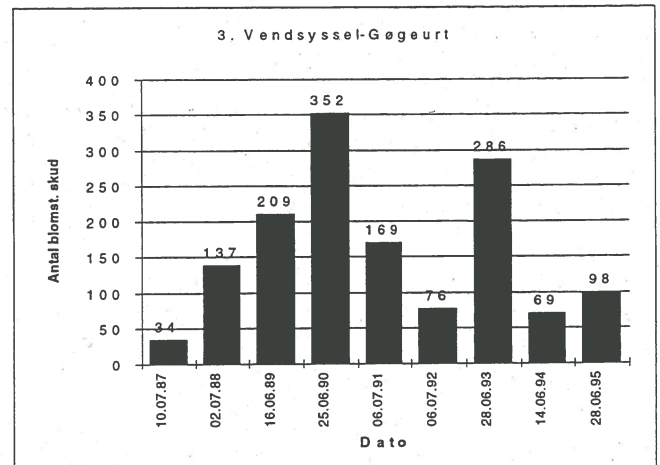


Dansk navn: Skov-Gøgeurt  
 Latinsk navn: *Dactylorhiza maculata*  
 ssp. *fuchsii*  
 Lokalitet: 226 Høje Møn 2  
 Bot. lok. nr: 38/1  
 Veg. type: Overdrev på kalk  
 Ejer: Stat  
 Observatør: Niels Faurholdt  
 Amt: 1035 Storstrøms amt  
 Areal (m<sup>2</sup>): 12



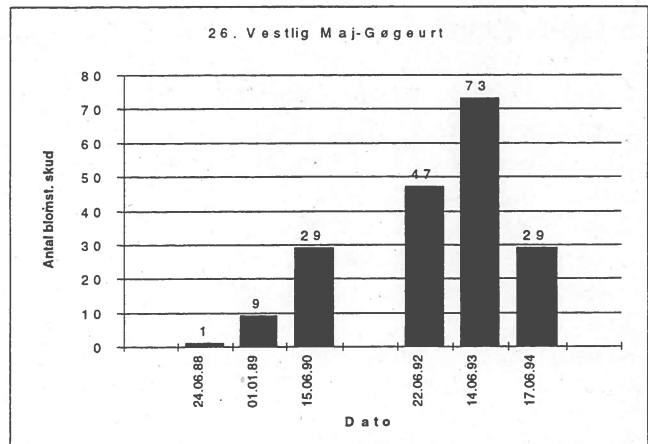
## Vendsyssel-Gøgeurt

Dansk navn: Vendsyssel-Gøgeurt  
Latinsk navn: *Dactylorhiza purpurella*  
ssp. *majaliformis*  
Lokalitet: 3 Liver Å's gl. slynge  
Bot. lok. nr: 2/5-1  
Veg. type: Ekstremrigkær  
Ejer: Stat  
Observatør: Jørgen Hyhne  
Amt: 1080 Nordjyllands amt  
Areal (m<sup>2</sup>): 225



## Vestlig Maj-Gøgeurt

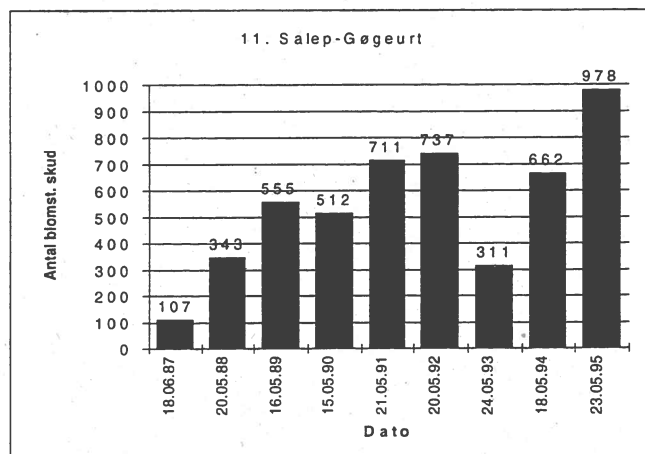
Dansk navn: Vestlig Maj-Gøgeurt  
Latinsk navn: *Dactylorhiza majalis* cf.  
*ssp occidentalis*  
Lokalitet: 26 Tipperne  
Bot. lok. nr: 17/76-1  
Veg. type: Strandeng  
Ejer: Stat  
Observatør: Tipperne Feltstation  
Amt: 1065 Ringkøbing amt  
Areal (m<sup>2</sup>): -



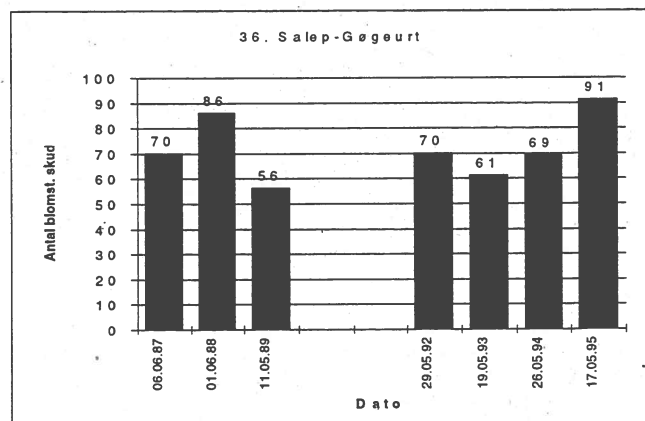


## Salep-Gøgeurt

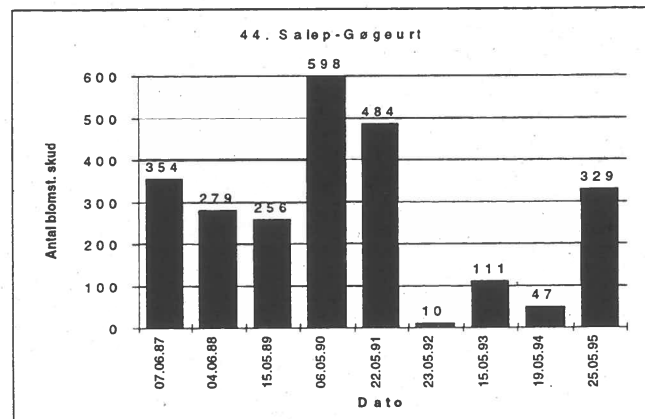
Dansk navn: Salep-Gøgeurt  
 Latinsk navn: Orchis morio  
 Lokalitet: 11 Røvebakkerne  
 Bot. lok. nr: 23/26-1  
 Veg. type: Overdrev  
 Ejer: Privat  
 Observatør: Jens Amtkjær  
 Amt: 1070 Århus amt  
 Areal (m<sup>2</sup>): 5.000



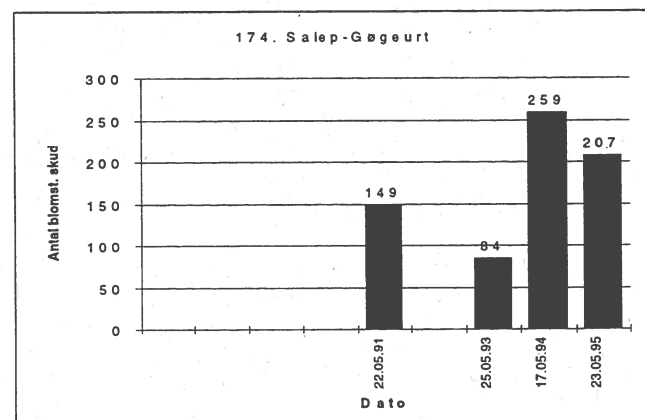
Dansk navn: Salep-Gøgeurt  
 Latinsk navn: Orchis morio  
 Lokalitet: 36 Lammefjorden 1  
 Bot. lok. nr: 43/13-1  
 Veg. type: Overdrev  
 Ejer: Privat  
 Observatør: Peter Leth  
 Amt: 1030 Vestsjællands amt  
 Areal (m<sup>2</sup>): 1.000



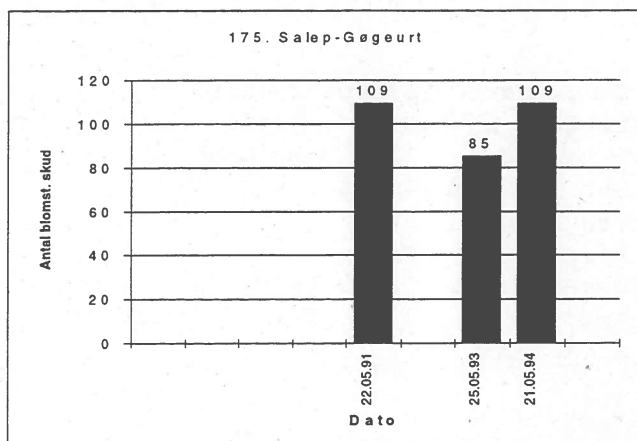
Dansk navn: Salep-Gøgeurt  
 Latinsk navn: Orchis morio  
 Lokalitet: 44 Bønsvig Strand  
 Bot. lok. nr: 39a/34-1  
 Veg. type: Eng  
 Ejer: Privat  
 Observatør: Niels Faurholdt  
 Amt: 1035 Storstrøms amt  
 Areal (m<sup>2</sup>): 375



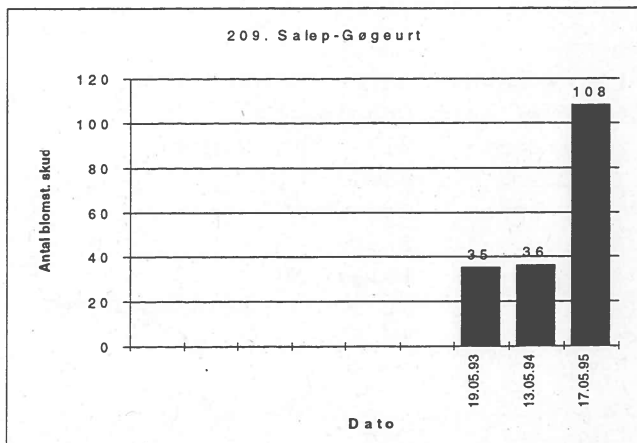
Dansk navn: Salep-Gøgeurt  
 Latinsk navn: Orchis morio  
 Lokalitet: 174 Havbakkerne  
 Bot. lok. nr: 23/28-1  
 Veg. type: Strandoverdrev  
 Ejer: Privat  
 Observatør: Jens Amtkjær  
 Amt: 1070 Århus amt  
 Areal (m<sup>2</sup>): 25.000



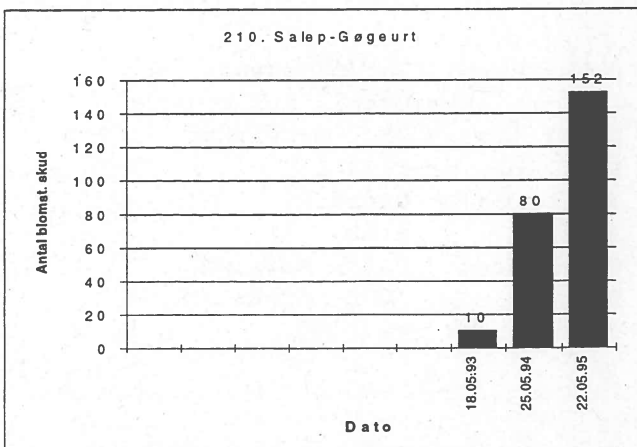
Dansk navn: Salep-Gøgeurt  
 Latinsk navn: Orchis morio  
 Lokalitet: 175 Føldals Bakke  
 Bot. lok. nr: 23/1-2  
 Veg. type: Overdrev  
 Ejer: Privat  
 Observatør: Jens Amtkjær  
 Amt: 1070 Århus amt  
 Areal (m<sup>2</sup>): 43.300



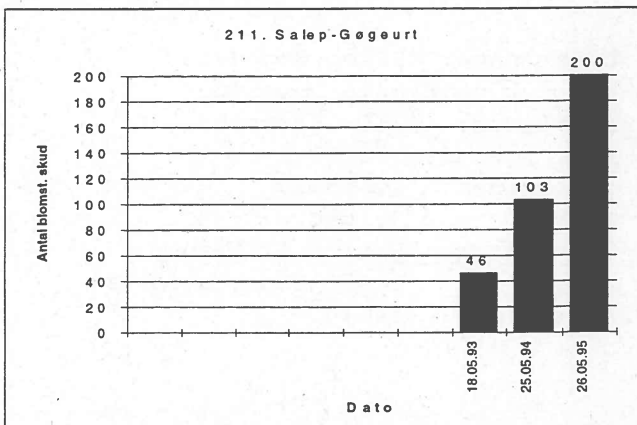
Dansk navn: Salep-Gøgeurt  
 Latinsk navn: Orchis morio  
 Lokalitet: 209 Lammefjorden 3  
 Bot. lok. nr: 43/13-1  
 Veg. type: Overdrev  
 Ejer: Privat  
 Observatør: Peter Leth  
 Amt: 1030 Vestsjællands amt  
 Areal (m<sup>2</sup>): 10



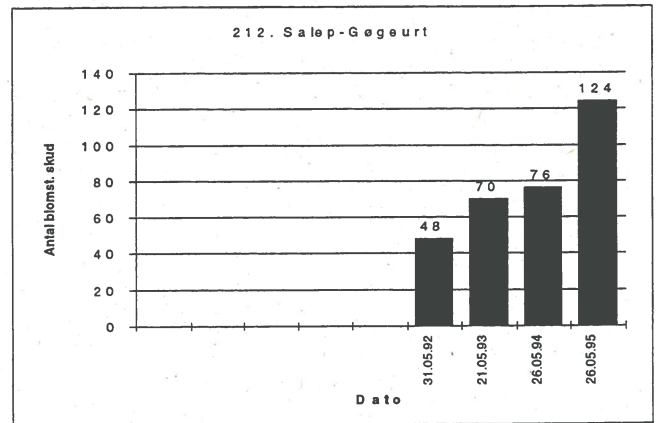
Dansk navn: Salep-Gøgeurt  
 Latinsk navn: Orchis morio  
 Lokalitet: 210 Saltbæk Vig 4  
 Bot. lok. nr: 42/3-1  
 Veg. type: Overdrev  
 Ejer: Privat  
 Observatør: Peter Leth  
 Amt: 1030 Vestsjællands amt  
 Areal (m<sup>2</sup>): 100



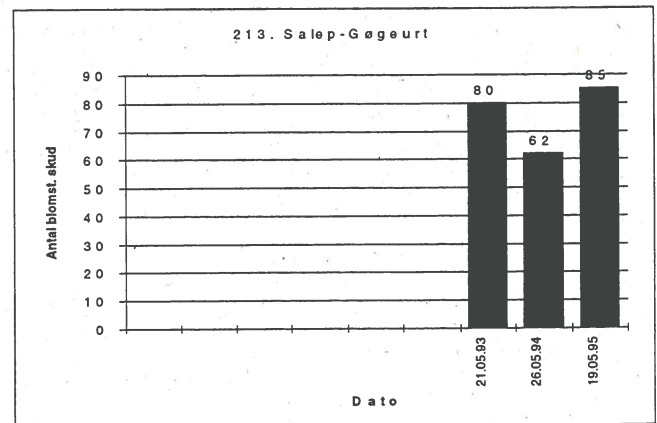
Dansk navn: Salep-Gøgeurt  
 Latinsk navn: Orchis morio  
 Lokalitet: 211 Saltbæk Vig 5  
 Bot. lok. nr: 42/3-1  
 Veg. type: Overdrev  
 Ejer: Privat  
 Observatør: Peter Leth  
 Amt: 1030 Vestsjællands amt  
 Areal (m<sup>2</sup>): 50



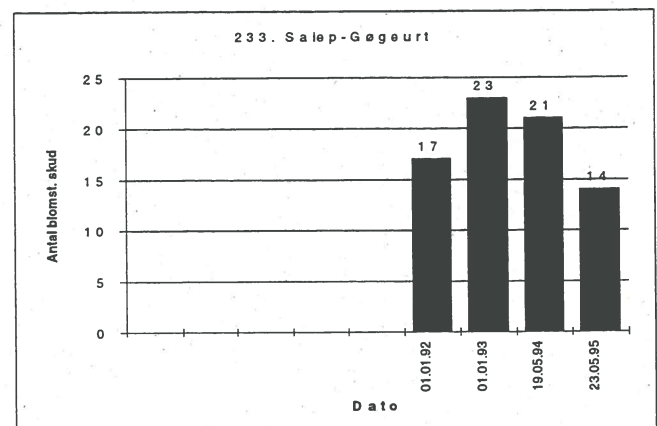
Dansk navn: Salep-Gøgeurt  
 Latinsk navn: Orchis morio  
 Lokalitet: 212 Udby Enge 2  
 Bot. lok. nr: 43/46-0  
 Veg. type: Eng  
 Ejer: Privat  
 Observatør: Peter Leth  
 Amt: 1030 Vestsjællands amt  
 Areal (m<sup>2</sup>): 25



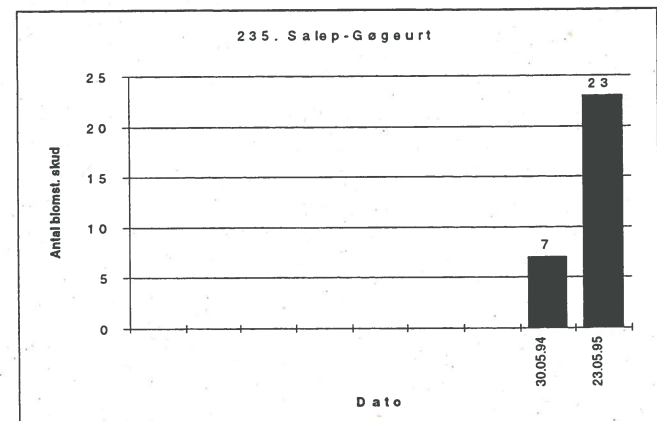
Dansk navn: Salep-Gøgeurt  
 Latinsk navn: Orchis morio  
 Lokalitet: 213 Udby Vig 3  
 Bot. lok. nr: 43/46-0  
 Veg. type: Overdrev  
 Ejer: Privat  
 Observatør: Peter Leth  
 Amt: 1030 Vestsjællands amt  
 Areal (m<sup>2</sup>): 24



Dansk navn: Salep-Gøgeurt  
 Latinsk navn: Orchis morio  
 Lokalitet: 233 Møgelskår  
 Bot. lok. nr: 23/4-1  
 Veg. type: Overdrev  
 Ejer: Stat  
 Observatør: Lasse Werling  
 Amt: 1070 Århus amt  
 Areal (m<sup>2</sup>): ca. 100

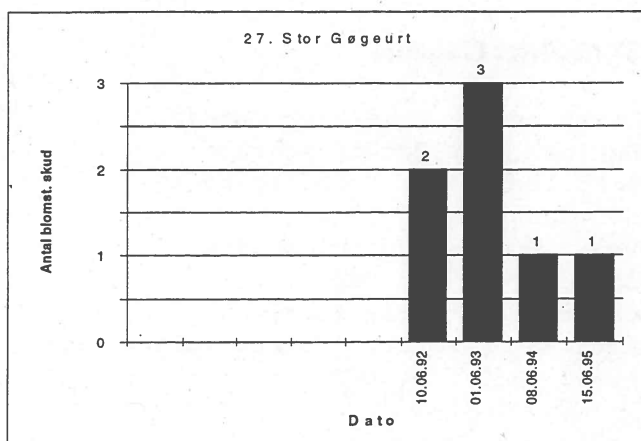


Dansk navn: Salep-Gøgeurt  
 Latinsk navn: Orchis morio  
 Lokalitet: 235 Jarsskov  
 Bot. lok. nr: 39a/49-1  
 Veg. type: Overdrev  
 Ejer: Privat  
 Observatør: Harald K. Hansen  
 Amt: 1035 Storstrøms amt  
 Areal (m<sup>2</sup>): 14.400

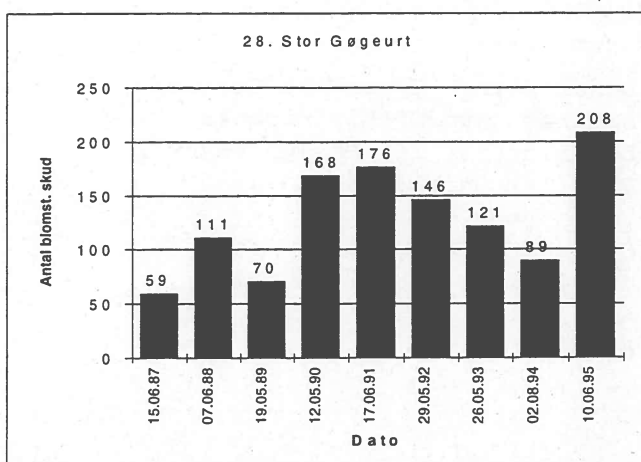


## Stor Gøgeurt

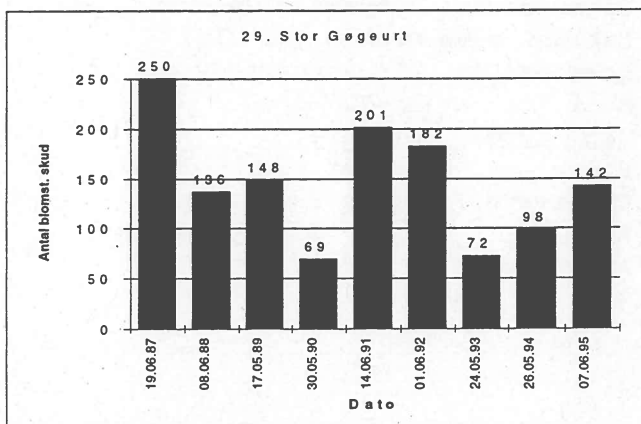
Dansk navn: Stor Gøgeurt  
 Latinsk navn: *Orchis purpurea*  
 Lokalitet: 27 Staksrode Skov 2  
 Bot. lok. nr: 24/39-1  
 Veg. type: Løvskov  
 Ejer: Stat  
 Observatør: Peer Høgsberg  
 Amt: 1060 Vejle amt  
 Areal (m<sup>2</sup>): ca 900



Dansk navn: Stor Gøgeurt  
 Latinsk navn: *Orchis purpurea*  
 Lokalitet: 28 Trelde  
 Bot. lok. nr: 25/14-1  
 Veg. type: Løvskov  
 Ejer: Privat  
 Observatør: Peder Nygård Nielsen  
 Amt: 1060 Vejle amt  
 Areal (m<sup>2</sup>): 244

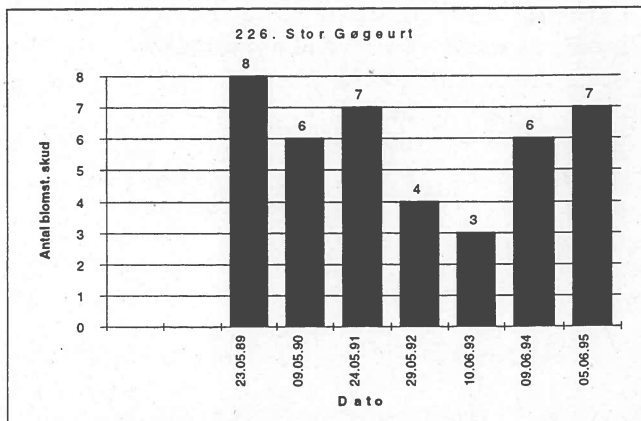


Dansk navn: Stor Gøgeurt  
 Latinsk navn: *Orchis purpurea*  
 Lokalitet: 29 Staksrode Skov 1  
 Bot. lok. nr: 24/39-1  
 Veg. type: Løvskov  
 Ejer: Stat  
 Observatør: Marian Würtz Jensen  
 Amt: 1060 Vejle amt  
 Areal (m<sup>2</sup>): 250



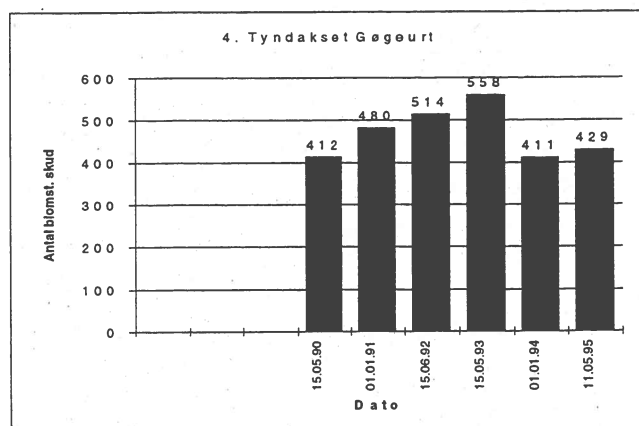
19.06.87 angivet som 'ca.'

Dansk navn: Stor Gøgeurt  
 Latinsk navn: *Orchis purpurea*  
 Lokalitet: 226 Høje Møn 2  
 Bot. lok. nr: 38/1  
 Veg. type: Overdrev på kalk  
 Ejer: Stat  
 Observatør: Niels Faurholdt  
 Amt: 1035 Storstrøms amt  
 Areal (m<sup>2</sup>): 12

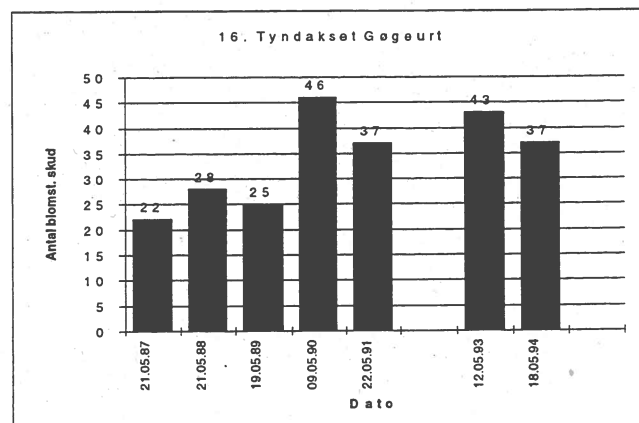


## Tyndakset Gøgeurt

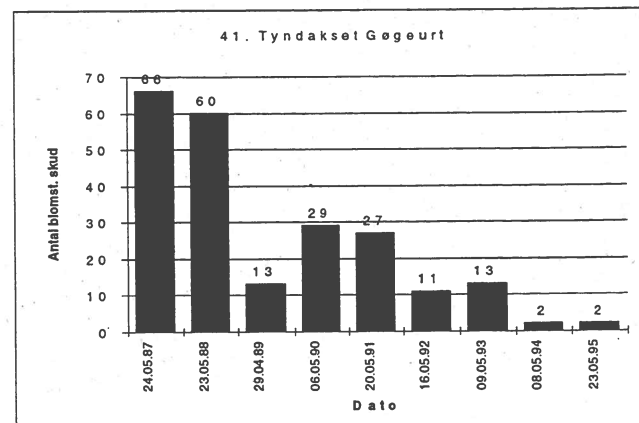
Dansk navn: Tyndakset Gøgeurt  
 Latinsk navn: Orchis mascula  
 Lokalitet: 4 Paradisgårdskov  
 Bot. lok. nr: 53/13-2  
 Veg. type: Fugtig løvskov  
 Ejer: Privat  
 Observatør: Erik Hansen  
 Amt: 1050 Sønderjyllands amt  
 Areal (m<sup>2</sup>): 50.000



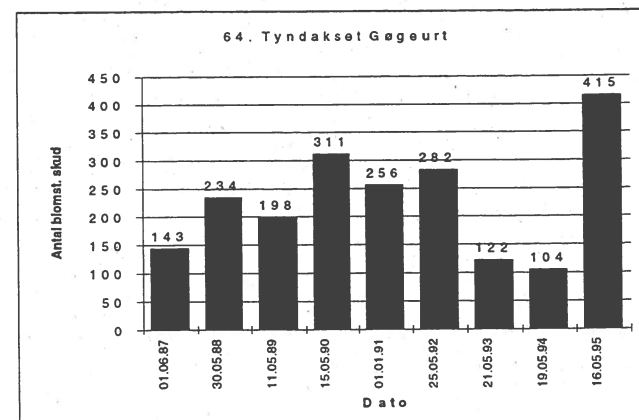
Dansk navn: Tyndakset Gøgeurt  
 Latinsk navn: Orchis mascula  
 Lokalitet: 16 Haslund Skov 1  
 Bot. lok. nr: 13a/32-1  
 Veg. type: Løvskov  
 Ejer: Privat  
 Observatør: Bernt Løjtnant  
 Amt: 1070 Århus amt  
 Areal (m<sup>2</sup>): -



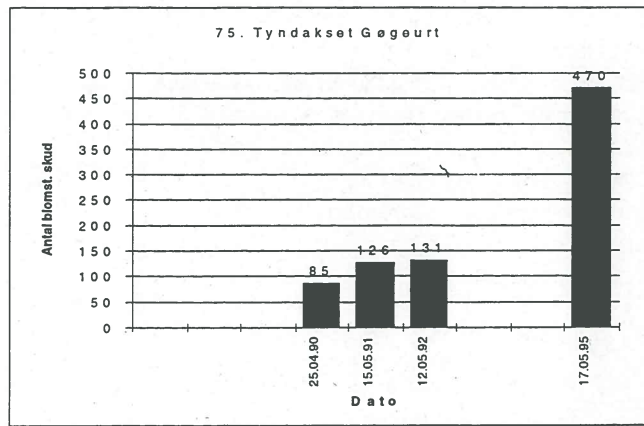
Dansk navn: Tyndakset Gøgeurt  
 Latinsk navn: Orchis mascula  
 Lokalitet: 41 Sønderskov  
 Bot. lok. nr: 40/127-2  
 Veg. type: Overdrev  
 Ejer: Privat  
 Observatør: Niels Faurholdt  
 Amt: 1035 Storstrøms amt  
 Areal (m<sup>2</sup>): 100



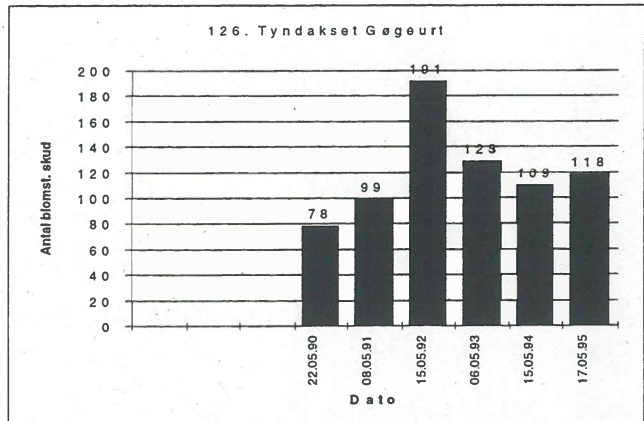
Dansk navn: Tyndakset Gøgeurt  
 Latinsk navn: Orchis mascula  
 Lokalitet: 64 Vallø Storskov  
 Bot. lok. nr: 40/82-1  
 Veg. type: Løvskov  
 Ejer: Privat  
 Observatør: Søren G. Christiansen  
 Amt: 1025 Roskilde amt  
 Areal (m<sup>2</sup>): 2.000



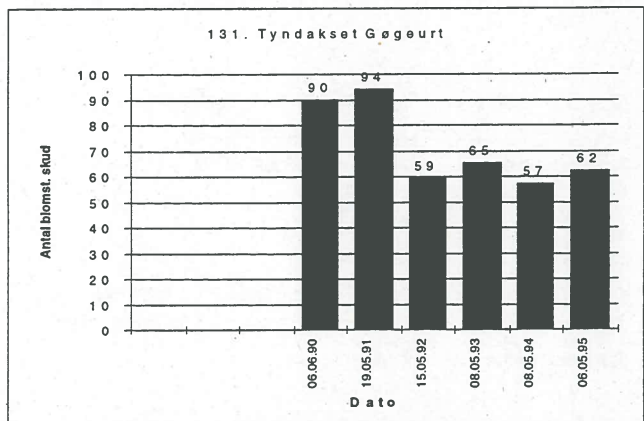
Dansk navn: Tyndakset Gøgeurt  
 Latinsk navn: Orchis mascula  
 Lokalitet: 75 Gydeløkke Skov  
 Bot. lok. nr.: 21/63-3  
 Veg. type: Løvskov  
 Ejer: Privat  
 Observatør: Lasse Werling  
 Amt: 1070 Århus amt  
 Areal (m<sup>2</sup>): 5.300



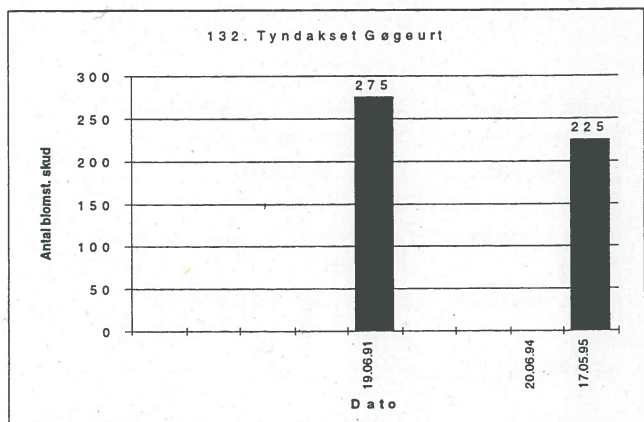
Dansk navn: Tyndakset Gøgeurt  
 Latinsk navn: Orchis mascula  
 Lokalitet: 126 Brandesbøl Skov  
 Bot. lok. nr.: 53/23-1  
 Veg. type: Fugtig løvskov  
 Ejer: Privat  
 Observatør: Birthe Zimmermann  
 Amt: 1050 Sønderjyllands amt  
 Areal (m<sup>2</sup>): 300



Dansk navn: Tyndakset Gøgeurt  
 Latinsk navn: Orchis mascula  
 Lokalitet: 131 Lambjergskov 2  
 Bot. lok. nr.: 53/61-3  
 Veg. type: Fugtig løvskov  
 Ejer: Privat  
 Observatør: Finn Lindhart  
 Amt: 1050 Sønderjyllands amt  
 Areal (m<sup>2</sup>): 4



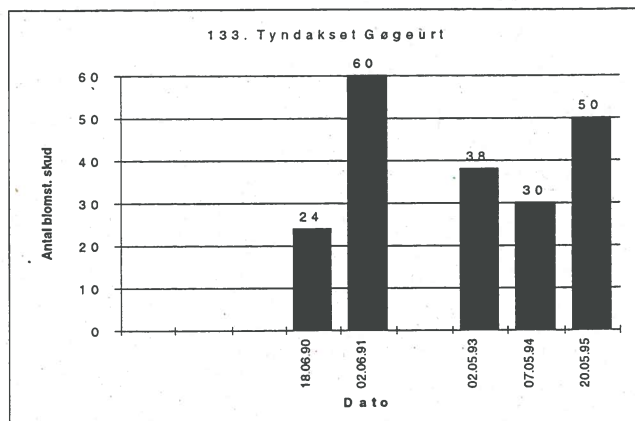
Dansk navn: Tyndakset Gøgeurt  
 Latinsk navn: Orchis mascula  
 Lokalitet: 132 Mosen  
 Bot. lok. nr.: 53/6-1  
 Veg. type: Fugtig løvskov  
 Ejer: Privat  
 Observatør: Birthe Zimmermann  
 Amt: 1050 Sønderjyllands amt  
 Areal (m<sup>2</sup>): 5.000



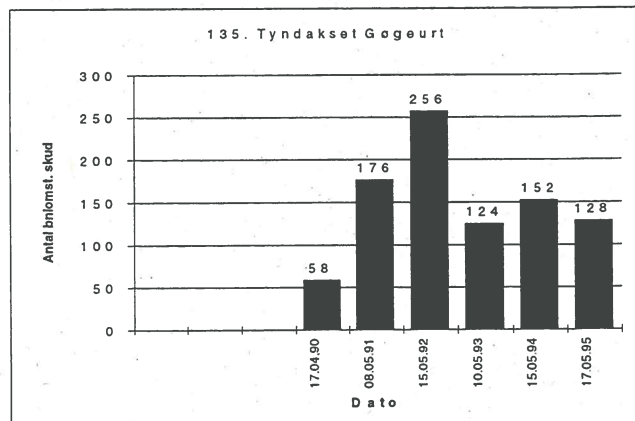
20.06.94 antal angivet som 'mange'



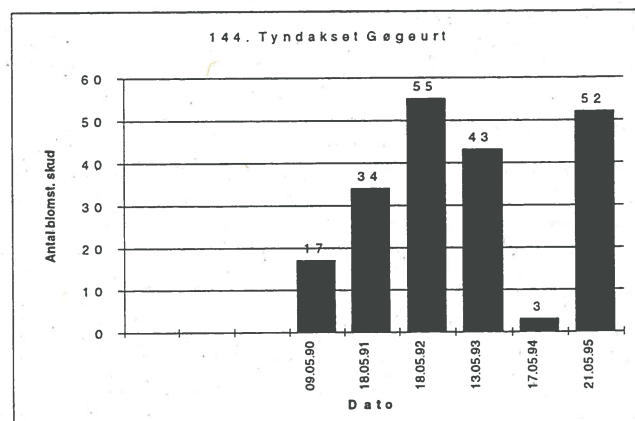
Dansk navn: Tyndakset Gøgeurt  
 Latinsk navn: Orchis mascula  
 Lokalitet: 133 Møllesned  
 Bot. lok. nr: 52/30-1  
 Veg. type: Fugtig løvskov  
 Ejer: Privat  
 Observatør: Niels Kornum  
 Amt: 1050 Sønderjyllands amt  
 Areal (m<sup>2</sup>): 2.000



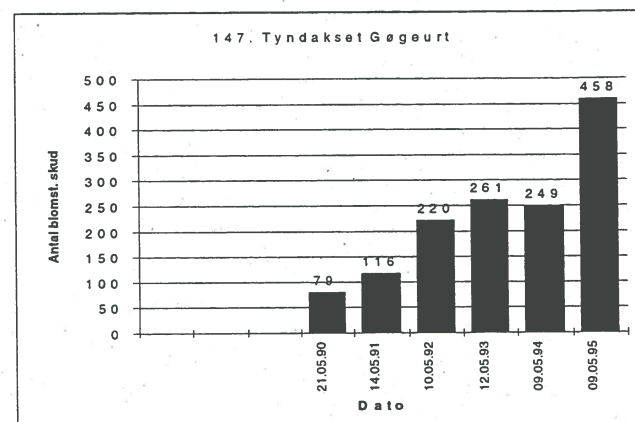
Dansk navn: Tyndakset Gøgeurt  
 Latinsk navn: Orchis mascula  
 Lokalitet: 135 Sebbelev Skov  
 Bot. lok. nr: 53/14-2  
 Veg. type: Fugtig løvskov  
 Ejer: Privat  
 Observatør: Birthe Zimmermann  
 Amt: 1050 Sønderjyllands amt  
 Areal (m<sup>2</sup>): 100



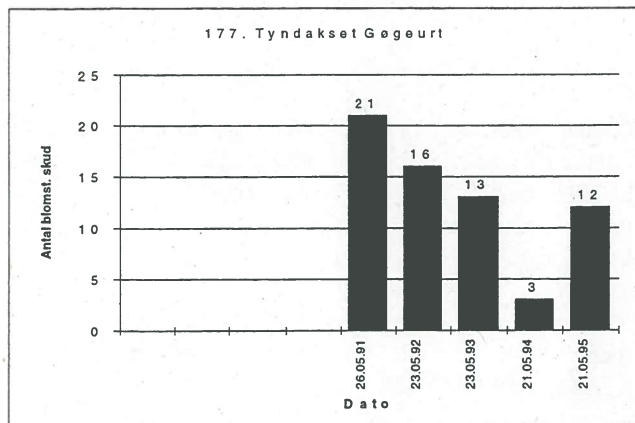
Dansk navn: Tyndakset Gøgeurt  
 Latinsk navn: Orchis mascula  
 Lokalitet: 144 Keldbjerg  
 Bot. lok. nr: 42/68-2  
 Veg. type: Overdrev  
 Ejer: Privat  
 Observatør: Hans G. Christiansen  
 Amt: 1030 Vestsjællands amt  
 Areal (m<sup>2</sup>): 770



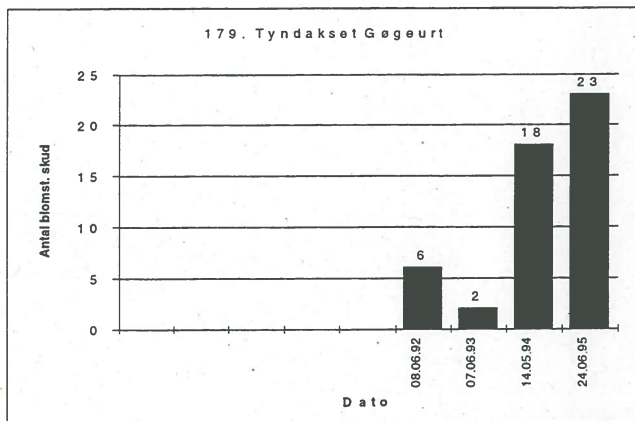
Dansk navn: Tyndakset Gøgeurt  
 Latinsk navn: Orchis mascula  
 Lokalitet: 147 Borret  
 Bot. lok. nr: 36/120-1  
 Veg. type: Overdrev  
 Ejer: Privat  
 Observatør: Henning Petersen  
 Amt: 1035 Storstrøms amt  
 Areal (m<sup>2</sup>): 324



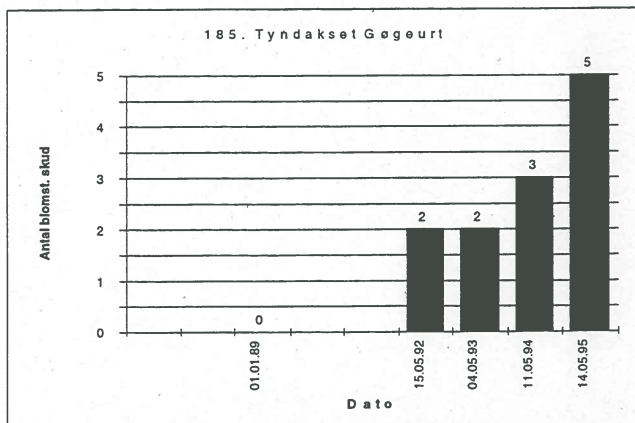
Dansk navn: Tyndakset Gøgeurt  
 Latinsk navn: Orchis mascula  
 Lokalitet: 177 Holbækvænge Skov  
 Bot. lok. nr.: 39a/83-2  
 Veg. type: Fugtig løvskov  
 Ejer: Privat  
 Observatør: Hans Rasmussen  
 Amt: 1035 Storstrøms amt  
 Areal (m<sup>2</sup>): 4



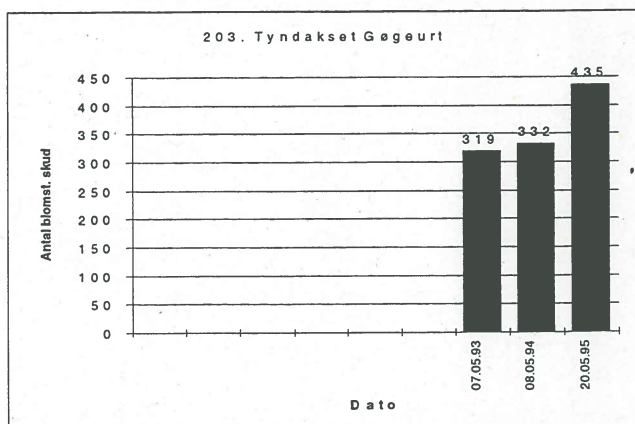
Dansk navn: Tyndakset Gøgeurt  
 Latinsk navn: Orchis mascula  
 Lokalitet: 179 Vålse Vesterskov  
 Bot. lok. nr.: 37/1-1  
 Veg. type: Løvskov  
 Ejer: Privat  
 Observatør: Henrik Bjørn Holck  
 Amt: 1035 Storstrøms amt  
 Areal (m<sup>2</sup>): 300



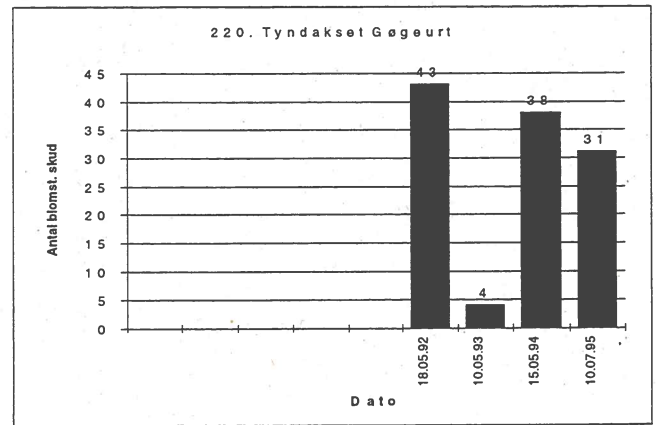
Dansk navn: Tyndakset Gøgeurt  
 Latinsk navn: Orchis mascula  
 Lokalitet: 185 Vorsø Vesterskov  
 Bot. lok. nr.: 24/13-1  
 Veg. type: Løvskov  
 Ejer: Stat  
 Observatør: Jens Gregersen  
 Amt: 1060 Vejle amt  
 Areal (m<sup>2</sup>): 10



Dansk navn: Tyndakset Gøgeurt  
 Latinsk navn: Orchis mascula  
 Lokalitet: 203 Sottrup Storskov  
 Bot. lok. nr.: 52/12-1  
 Veg. type: Løvskov  
 Ejer: Priv./Stat  
 Observatør: Niels Kornum  
 Amt: 1050 Sønderjyllands amt  
 Areal (m<sup>2</sup>): 900

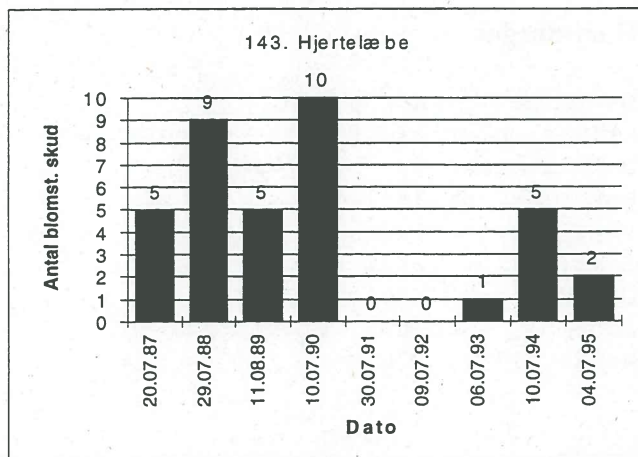


Dansk navn: Tyndakset Gøgeurt  
Latinsk navn: Orchis mascula  
Lokalitet: 220 Bøtø Dige  
Bot. lok. nr: 37/52-3  
Veg. type: Overdrev  
Ejer: Privat  
Observatør: Henrik Bjørn Holck  
Amt: 1035 Storstrøms amt  
Areal (m<sup>2</sup>): 300

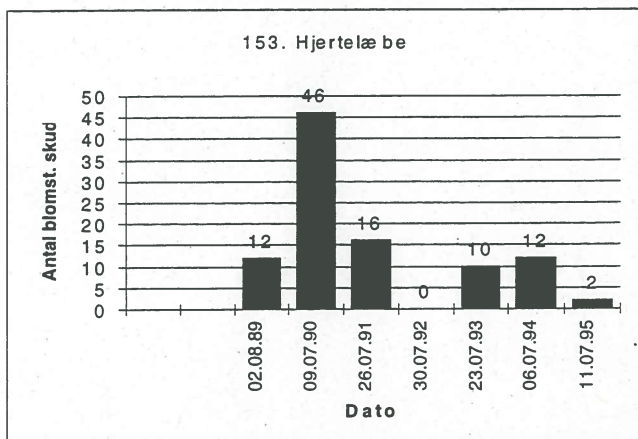


## Hjertelæbe

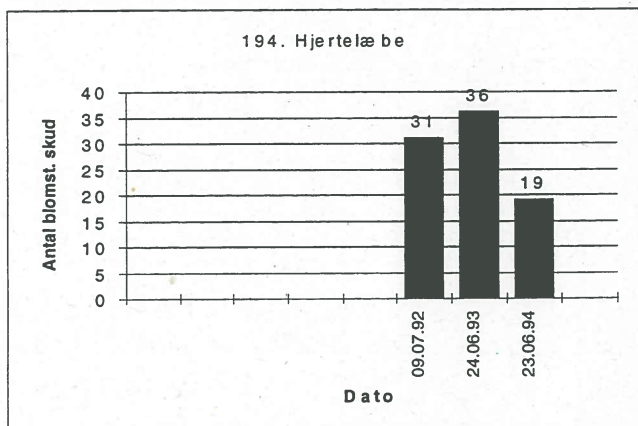
Dansk navn: Hjertelæbe  
Latinsk navn: Hammarbya paludosa  
Lokalitet: 143 Bagholt Mose 2  
Bot. lok. nr: 40/81-2  
Veg. type: Ekstremfattigkær  
Ejer: Privat  
Observatør: Niels Faurholdt  
Amt: 1030 Vestsjællands amt  
Areal (m<sup>2</sup>): 36



Dansk navn: Hjertelæbe  
Latinsk navn: Hammarbya paludosa  
Lokalitet: 153 Holmegårds Mose 1  
Bot. lok. nr: 39a/59-1  
Veg. type: Ekstremfattigkær  
Ejer: Privat  
Observatør: Niels Faurholdt  
Amt: 1035 Storstrøms amt  
Areal (m<sup>2</sup>): -

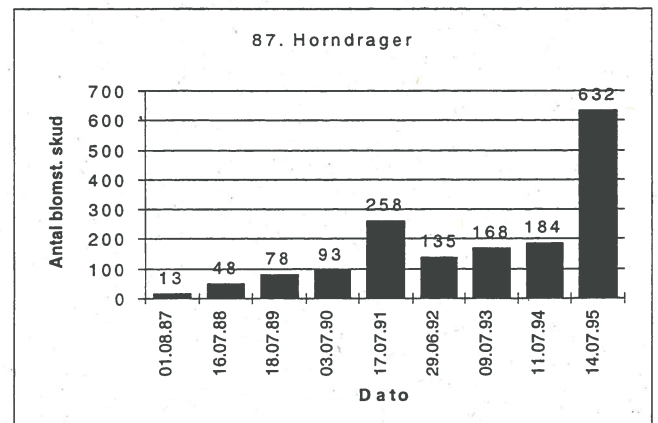


Dansk navn: Hjertelæbe  
Latinsk navn: Hammarbya paludosa  
Lokalitet: 194 Holtelemmen  
Bot. lok. nr: 3/3-1  
Veg. type: Ekstremfattigkær  
Ejer: Stat  
Observatør: Flemming Thorning-Lund  
Amt: 1080 Nordjyllands amt  
Areal (m<sup>2</sup>): 4



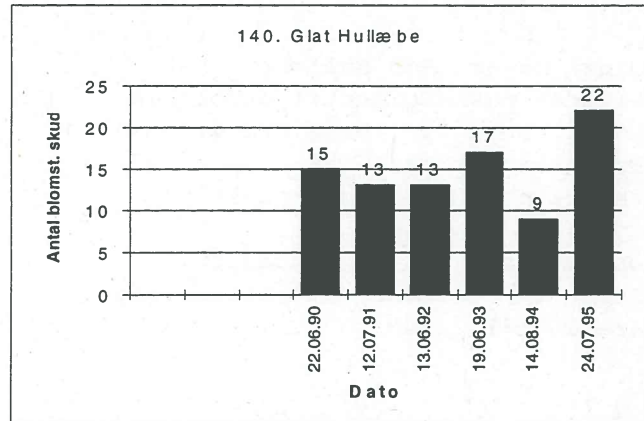
## Horndrager

Dansk navn: Horndrager  
Latinsk navn: *Anacamptis pyramidalis*  
Lokalitet: 87 Høje Møn 5  
Bot. lok. nr: 38/1  
Veg. type: Overdrev på kalk  
Ejer: Stat  
Observatør: Niels Faurholdt  
Amt: 1035 Storstrøms amt  
Areal (m<sup>2</sup>): 470

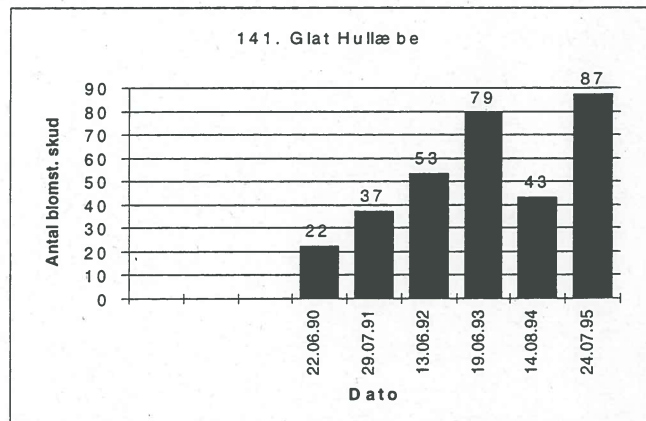


## Glat Hullæbe

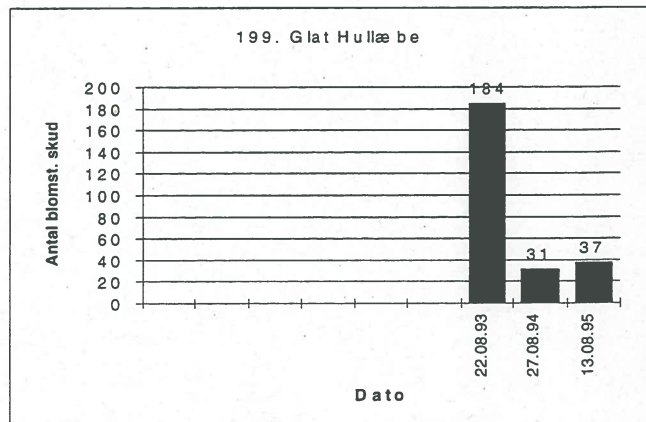
Dansk navn: Glat Hullæbe  
Latinsk navn: Epipactis confusa  
Lokalitet: 140 Teglgårdsskov  
Bot. lok. nr: 28/38-1  
Veg. type: Løvskov  
Ejer: Kommune  
Observatør: Lars Christiansen  
Amt: 1042 Fyns amt  
Areal (m<sup>2</sup>): 210



Dansk navn: Glat Hullæbe  
Latinsk navn: Epipactis confusa  
Lokalitet: 141 Øksenradeskov  
Bot. lok. nr: 28/38-1  
Veg. type: Løvskov  
Ejer: Kommune  
Observatør: Lars Christiansen  
Amt: 1042 Fyns amt  
Areal (m<sup>2</sup>): 2.500



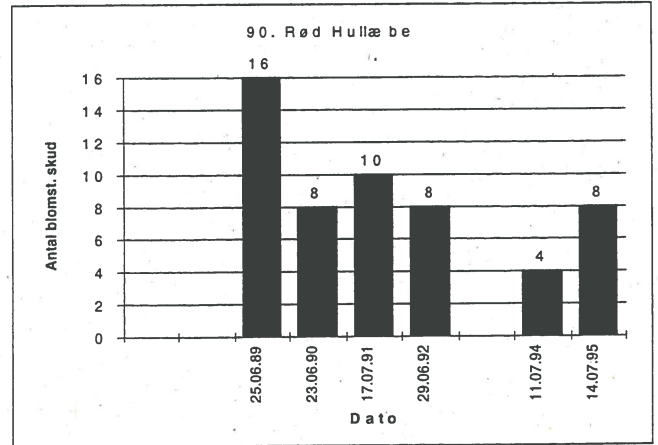
Dansk navn: Glat Hullæbe  
Latinsk navn: Epipactis confusa  
Lokalitet: 199 Trebroer Krat  
Bot. lok. nr: 21/76-14  
Veg. type: Løvskov  
Ejer: Kommune  
Observatør: Henrik Ærenlund Pedersen  
Amt: 1070 Århus amt  
Areal (m<sup>2</sup>): 52





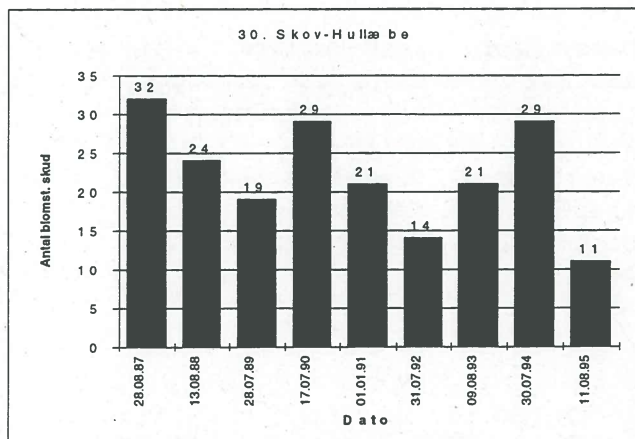
## Rød Hullæbe

Dansk navn: Rød Hullæbe  
Latinsk navn: *Epipactis atrorubens*  
Lokalitet: 90 Høje Møn 4  
Bot. lok. nr: 38/1  
Veg. type: Bøgeskov på kalk  
Ejer: Stat  
Observatør: Niels Faurholdt  
Amt: 1035 Storstrøms amt  
Areal (m<sup>2</sup>): 84

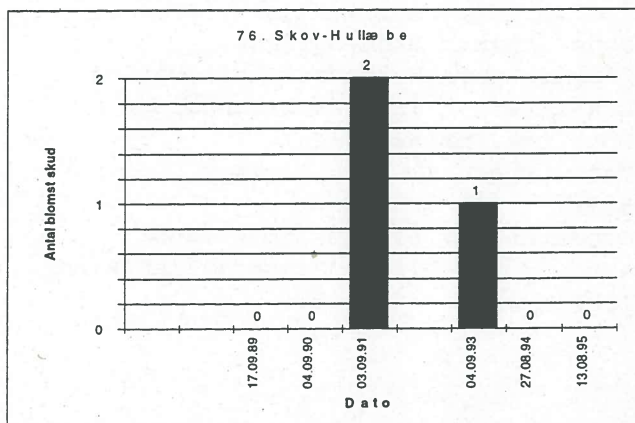


## Skov-Hullæbe

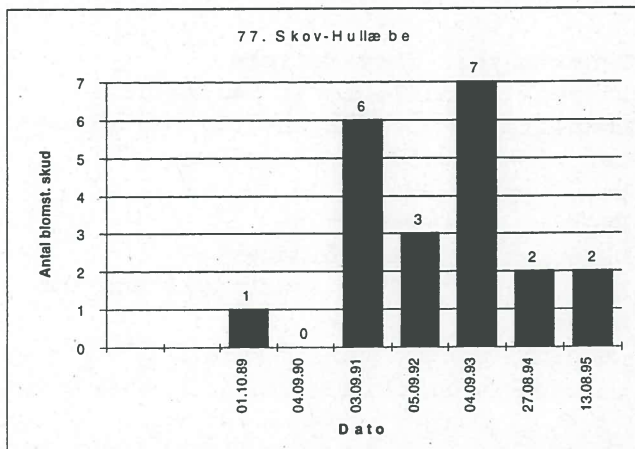
Dansk navn: Skov-Hullæbe  
 Latinsk navn: Epipactis helleborine  
 Lokalitet: 30 Vørsø 1  
 Bot. lok. nr: 24/13-1  
 Veg. type: Løvskov  
 Ejer: Stat  
 Observatør: Jens Gregersen  
 Amt: 1060 Vejle amt  
 Areal (m<sup>2</sup>): 400



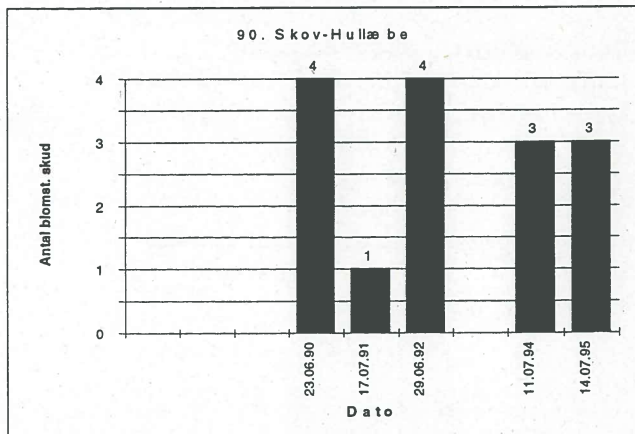
Dansk navn: Skov-Hullæbe  
 Latinsk navn: Epipactis helleborine  
 Lokalitet: 76 Moesgård Have  
 Bot. lok. nr: 21/77-3  
 Veg. type: Løvskov  
 Ejer: Kommune  
 Observatør: Henrik Ærenlund Pedersen  
 Amt: 1070 Århus amt  
 Areal (m<sup>2</sup>): ca 940



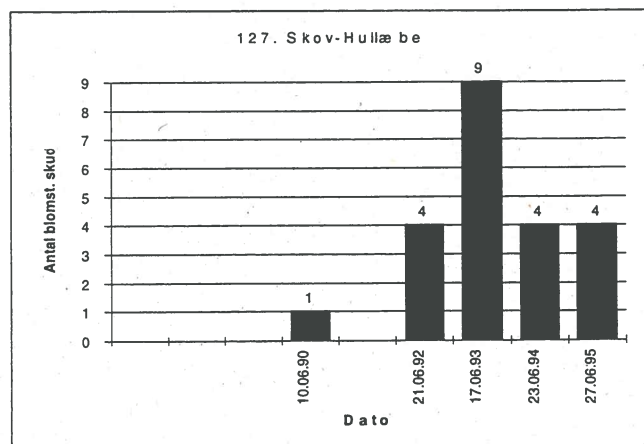
Dansk navn: Skov-Hullæbe  
 Latinsk navn: Epipactis helleborine  
 Lokalitet: 77 Storskov  
 Bot. lok. nr: 21/76-7  
 Veg. type: Løvskov  
 Ejer: Komm./Stat  
 Observatør: Henrik Ærenlund Pedersen  
 Amt: 1070 Århus amt  
 Areal (m<sup>2</sup>): 2.840



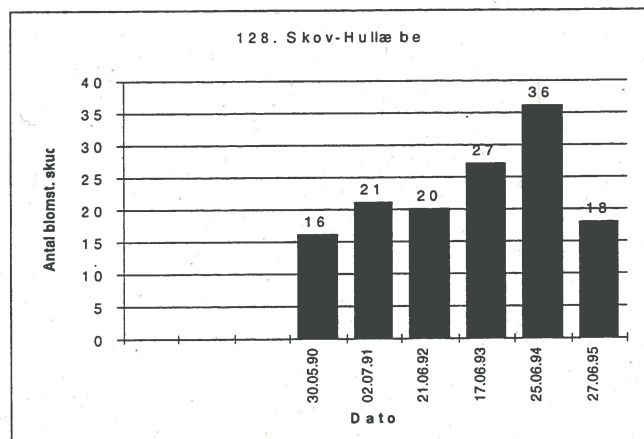
Dansk navn: Skov-Hullæbe  
 Latinsk navn: Epipactis helleborine  
 Lokalitet: 90 Høje Møn 4  
 Bot. lok. nr: 38/1  
 Veg. type: Bøgeskov på kalk  
 Ejer: Stat  
 Observatør: Niels Faurholdt  
 Amt: 1035 Storstrøms amt  
 Areal (m<sup>2</sup>): 84



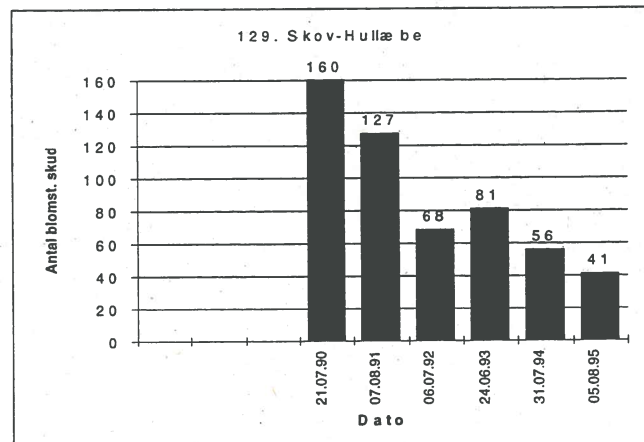
Dansk navn: Skov-Hullæbe  
 Latinsk navn: Epipactis helleborine  
 Lokalitet: 127 Cathrinesminde 1  
 Bot. lok. nr: 52/26-4  
 Veg. type: Overgangsrigkær  
 Ejer: Kommune  
 Observatør: Birthe Zimmermann  
 Amt: 1050 Sønderjyllands amt  
 Areal (m<sup>2</sup>): 1.000



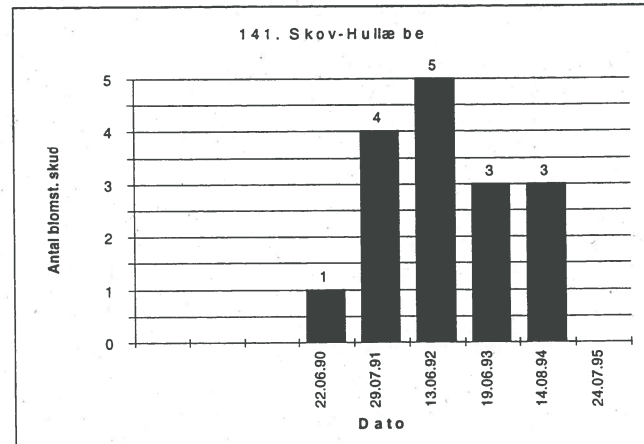
Dansk navn: Skov-Hullæbe  
 Latinsk navn: Epipactis helleborine  
 Lokalitet: 128 Cathrinesminde 2  
 Bot. lok. nr: 52/26-4  
 Veg. type: Fugtig løvskov  
 Ejer: Kommune  
 Observatør: Birthe Zimmermann  
 Amt: 1050 Sønderjyllands amt  
 Areal (m<sup>2</sup>): ca 3.000



Dansk navn: Skov-Hullæbe  
 Latinsk navn: Epipactis helleborine  
 Lokalitet: 129 Kyshøj 4, Høruphav  
 Bot. lok. nr: 53/61-1  
 Veg. type: Have  
 Ejer: Privat  
 Observatør: Finn Lindhart  
 Amt: 1050 Sønderjyllands amt  
 Areal (m<sup>2</sup>): 2

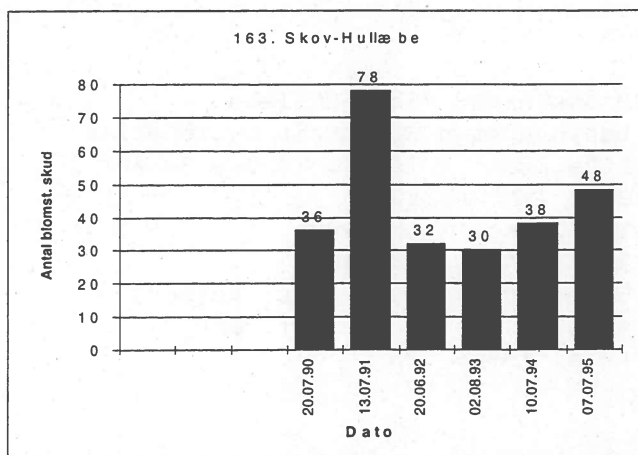


Dansk navn: Skov-Hullæbe  
 Latinsk navn: Epipactis helleborine  
 Lokalitet: 141 Øksenrådeskov  
 Bot. lok. nr: 28/38-1  
 Veg. type: Løvskov  
 Ejer: Kommune  
 Observatør: Lars Christiansen  
 Amt: 1042 Fyns amt  
 Areal (m<sup>2</sup>): 2.500

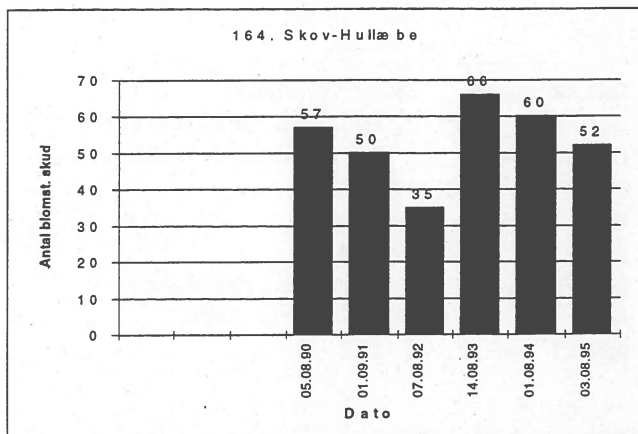


24.07.95 registreret i afbidt

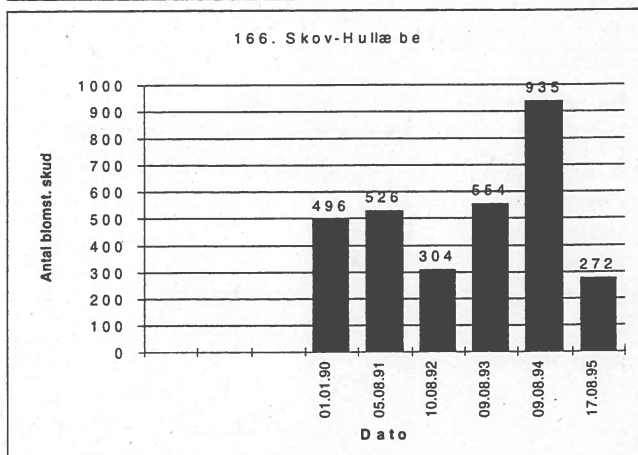
Dansk navn: Skov-Hullæbe  
 Latinsk navn: Epipactis helleborine  
 Lokalitet: 163 Kongelunden  
 Bot. lok. nr: 46/3-1  
 Veg. type: Løvskov  
 Ejer: Stat  
 Observatør: Peter Echard Mortensen  
 Amt: 1015 Københavns amt  
 Areal (m<sup>2</sup>): 364



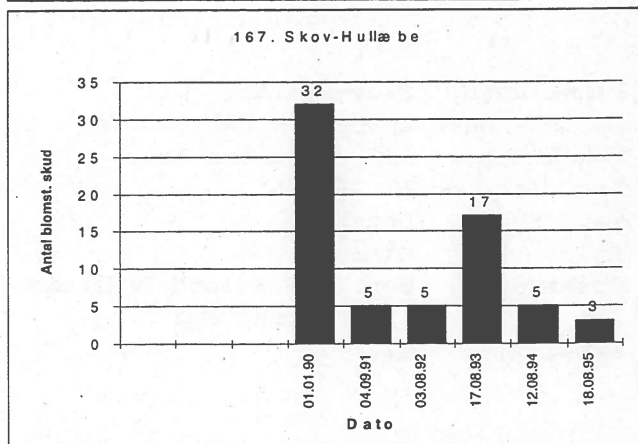
Dansk navn: Skov-Hullæbe  
 Latinsk navn: Epipactis helleborine  
 Lokalitet: 164 Vestskoven  
 Bot. lok. nr: 45a/69-1  
 Veg. type: Løvskov  
 Ejer: Stat  
 Observatør: Mikael Landt  
 Amt: 1015 Københavns amt  
 Areal (m<sup>2</sup>): 540



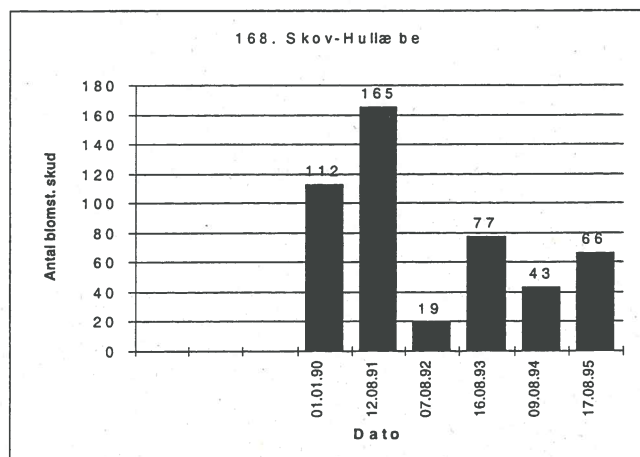
Dansk navn: Skov-Hullæbe  
 Latinsk navn: Epipactis helleborine  
 Lokalitet: 166 Jordløse Bakker 1,2,5  
 Bot. lok. nr: 32/  
 Veg. type: Løvskov  
 Ejer: Privat  
 Observatør: Toni Reese Næsborg  
 Amt: 1042 Fyns amt  
 Areal (m<sup>2</sup>): 3.950



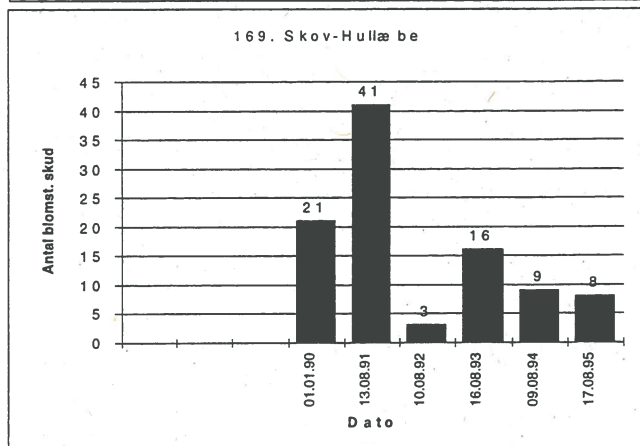
Dansk navn: Skov-Hullæbe  
 Latinsk navn: Epipactis helleborine  
 Lokalitet: 167 Jordløse Bakker 7  
 Bot. lok. nr: 32/  
 Veg. type: Løvskov  
 Ejer: Privat  
 Observatør: Toni Reese Næsborg  
 Amt: 1042 Fyns amt  
 Areal (m<sup>2</sup>): 100



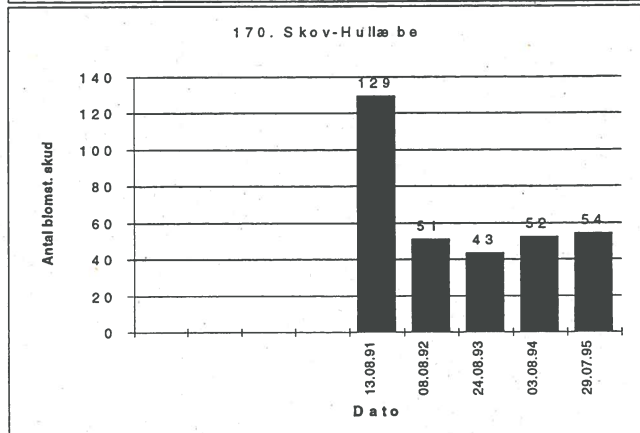
Dansk navn: Skov-Hullæbe  
 Latinsk navn: Epipactis helleborine  
 Lokalitet: 168 Jordløse Bakker 3  
 Bot. lok. nr: 32/  
 Veg. type: Løvskov  
 Ejer: Privat  
 Observatør: Toni Reese Næsborg  
 Amt: 1042 Fyns amt  
 Areal (m<sup>2</sup>): 280



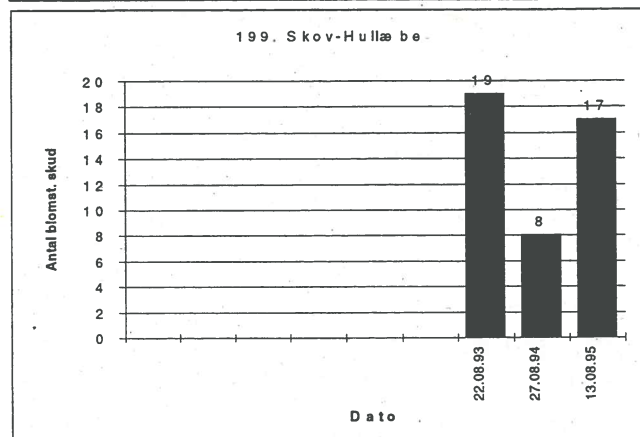
Dansk navn: Skov-Hullæbe  
 Latinsk navn: Epipactis helleborine  
 Lokalitet: 169 Jordløse Bakker 4,6  
 Bot. lok. nr: 32/  
 Veg. type: Løvskov  
 Ejer: Privat  
 Observatør: Toni Reese Næsborg  
 Amt: 1042 Fyns amt  
 Areal (m<sup>2</sup>): 1.010



Dansk navn: Skov-Hullæbe  
 Latinsk navn: Epipactis helleborine  
 Lokalitet: 170 Niels Bohrs Alle  
 Bot. lok. nr: 29/50  
 Veg. type: Løvskov  
 Ejer: Kommune  
 Observatør: Henrik Tranbjerg  
 Amt: 1042 Fyns amt  
 Areal (m<sup>2</sup>): 107

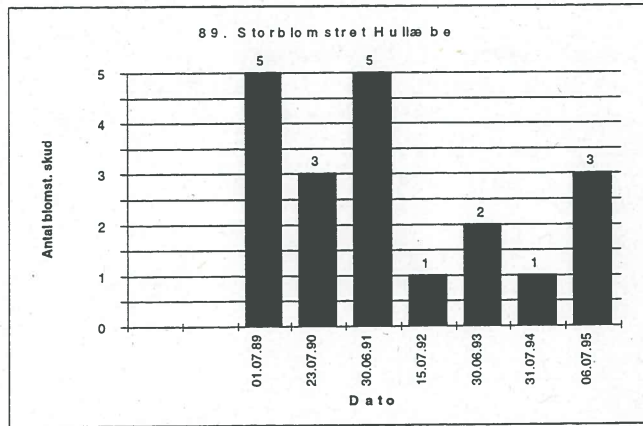


Dansk navn: Skov-Hullæbe  
 Latinsk navn: Epipactis helleborine  
 Lokalitet: 199 Trebroer Krat  
 Bot. lok. nr: 21/76-14  
 Veg. type: Løvskov  
 Ejer: Kommune  
 Observatør: Henrik Ærenlund Pedersen  
 Amt: 1070 Århus amt  
 Areal (m<sup>2</sup>): 52



## Storblomstret Hullæbe

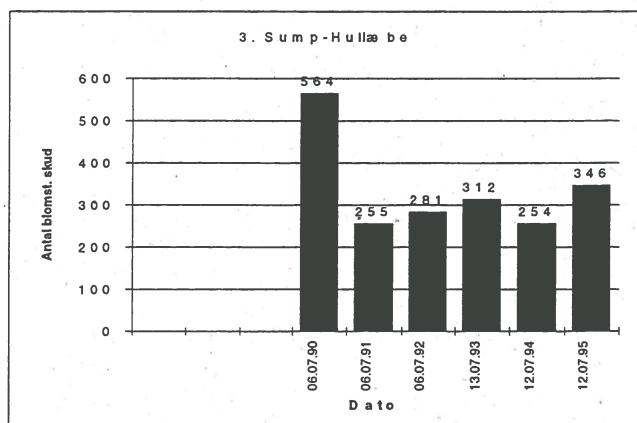
Dansk navn: Storblomstret Hullæbe  
Latinsk navn: *Epipactis leptochila*  
Lokalitet: 89 Høje Møn 6  
Bot. lok. nr: 38/1  
Veg. type: Bøgeskov på kalk  
Ejer: Stat  
Observatør: Niels Faurholdt  
Amt: 1035 Storstrøms amt  
Areal (m<sup>2</sup>): 40



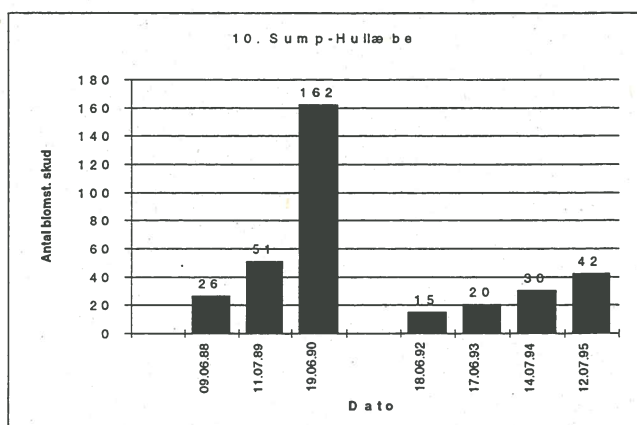


## Sump-Hullæbe

Dansk navn: Sump-Hullæbe  
 Latinsk navn: Epipactis palustris  
 Lokalitet: 3 Liver Å's gl. slynge  
 Bot. lok. nr: 2/5-1  
 Veg. type: Ekstremrigkær  
 Ejer: Stat  
 Observatør: Karin Sloth  
 Amt: 1080 Nordjyllands amt  
 Areal (m<sup>2</sup>): 56

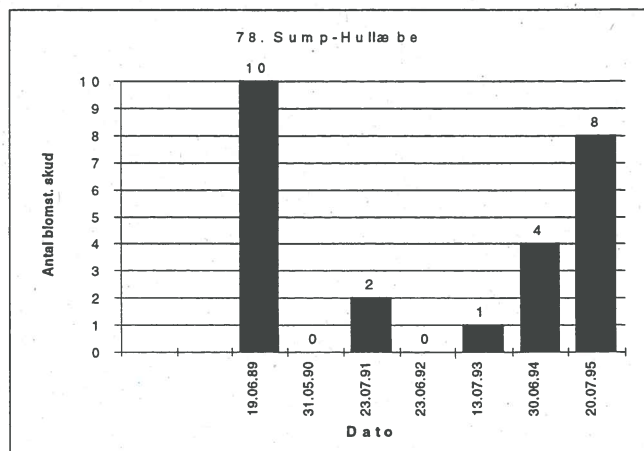


Dansk navn: Sump-Hullæbe  
 Latinsk navn: Epipactis palustris  
 Lokalitet: 10 Kongsøre Hage  
 Bot. lok. nr: 22a/22-1  
 Veg. type: Ekstremrigkær  
 Ejer: Privat  
 Observatør: Jens Amtkjær  
 Amt: 1070 Århus amt  
 Areal (m<sup>2</sup>): 160

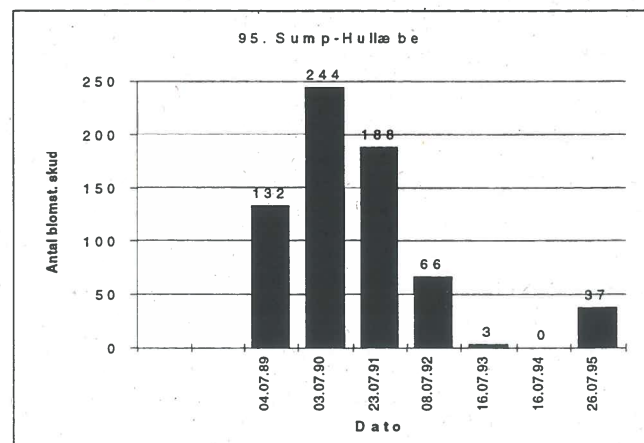


09.06.88 antal angivet som usikkert

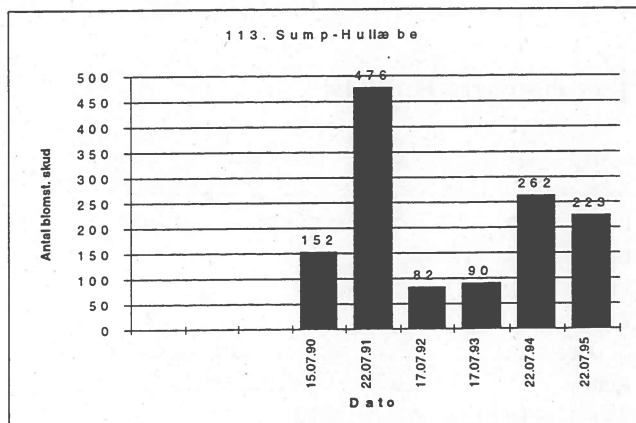
Dansk navn: Sump-Hullæbe  
 Latinsk navn: Epipactis palustris  
 Lokalitet: 78 Lynge Mose  
 Bot. lok. nr: 6/32-2  
 Veg. type: Ekstremrigkær  
 Ejer: Privat  
 Observatør: Per Egge Rasmussen  
 Amt: 1076 Viborg amt  
 Areal (m<sup>2</sup>): 13\*1(1993)



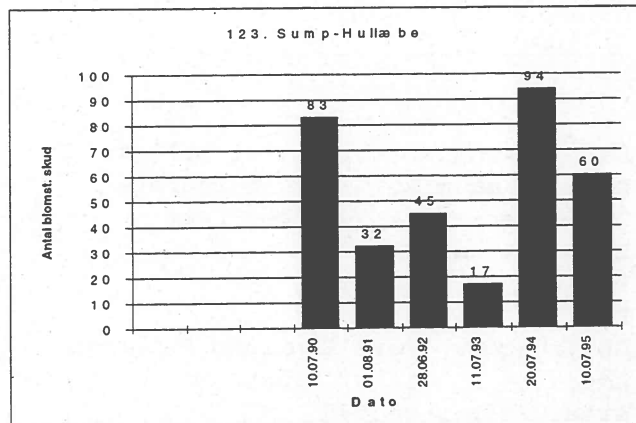
Dansk navn: Sump-Hullæbe  
 Latinsk navn: Epipactis palustris  
 Lokalitet: 95 Ulvshale 2  
 Bot. lok. nr: 38/7-1  
 Veg. type: Ekstremrigkær  
 Ejer: Stat  
 Observatør: Niels Faurholdt  
 Amt: 1035 Storstrøms amt  
 Areal (m<sup>2</sup>): 7



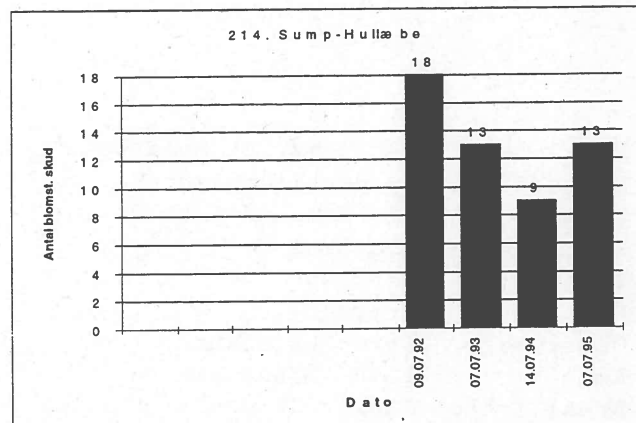
Dansk navn: Sump-Hullæbe  
 Latinsk navn: Epipactis palustris  
 Lokalitet: 113 Valbjerg Sande  
 Bot. lok. nr: 6/35-2  
 Veg. type: Grønklit  
 Ejer: Stat  
 Observatør: Christian Roesdahl  
 Amt: 1080 Nordjyllands amt  
 Areal (m<sup>2</sup>): 2.460



Dansk navn: Sump-Hullæbe  
 Latinsk navn: Epipactis palustris  
 Lokalitet: 123 Hellerød Kær  
 Bot. lok. nr: 7/45-6  
 Veg. type: Ekstremrigkær  
 Ejer: Privat  
 Observatør: Henrik Bavnhøj  
 Amt: 1065 Ringkøbing amt  
 Areal (m<sup>2</sup>): 3

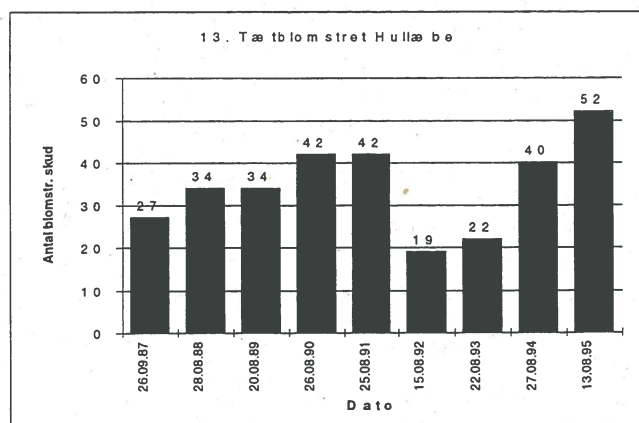


Dansk navn: Sump-Hullæbe  
 Latinsk navn: Epipactis palustris  
 Lokalitet: 214 Udby Vig 4  
 Bot. lok. nr: 43/46-0  
 Veg. type: Ekstremrigkær  
 Ejer: Privat  
 Observatør: Peter Leth  
 Amt: 1030 Vestsjællands amt  
 Areal (m<sup>2</sup>): 40

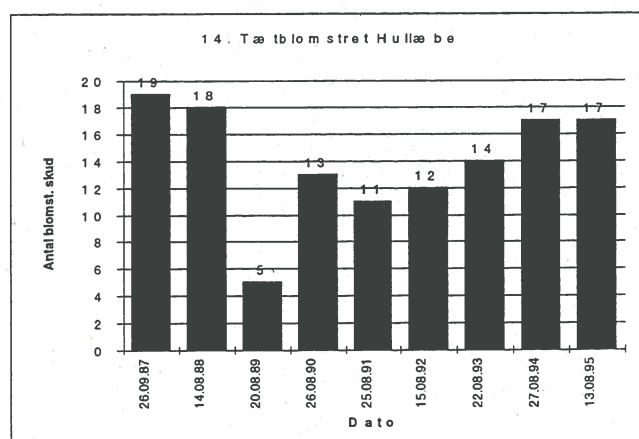


## Tæt blomstret Hullæbe

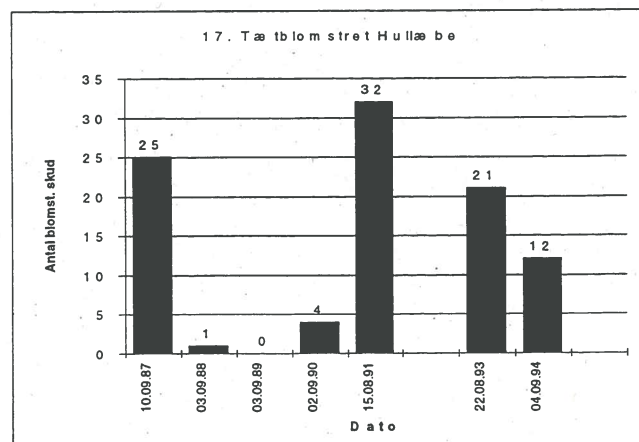
Dansk navn: Tæt blomstret Hullæbe  
 Latinsk navn: Epipactis purpurata  
 Lokalitet: 13 Havreballe Skov  
 Bot. lok. nr: 21/76-1  
 Veg. type: Bøgeskov  
 Ejer: Kommune  
 Observatør: Kurt Ærenlund Pedersen  
 Amt: 1070 Århus amt  
 Areal (m<sup>2</sup>): ca 9.400



Dansk navn: Tæt blomstret Hullæbe  
 Latinsk navn: Epipactis purpurata  
 Lokalitet: 14 Hørslev Krat  
 Bot. lok. nr: 21/67-3  
 Veg. type: Løvskov  
 Ejer: Privat  
 Observatør: Kurt Ærenlund Pedersen  
 Amt: 1070 Århus amt  
 Areal (m<sup>2</sup>): ca 540

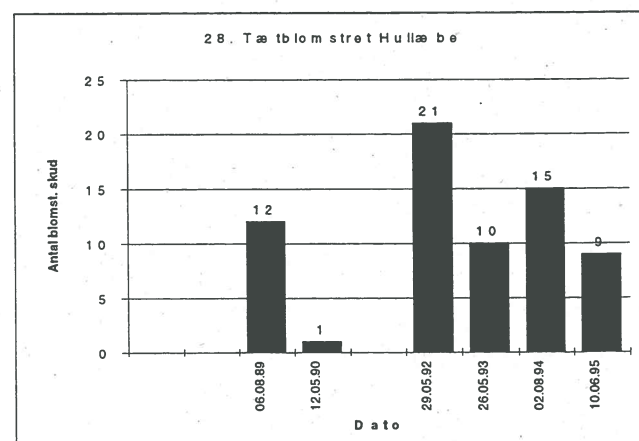


Dansk navn: Tæt blomstret Hullæbe  
 Latinsk navn: Epipactis purpurata  
 Lokalitet: 17 Haslund Skov 2  
 Bot. lok. nr: 13a/32-1  
 Veg. type: Løvskov  
 Ejer: Privat  
 Observatør: Bernt Løjtnant  
 Amt: 1070 Århus amt  
 Areal (m<sup>2</sup>): 100

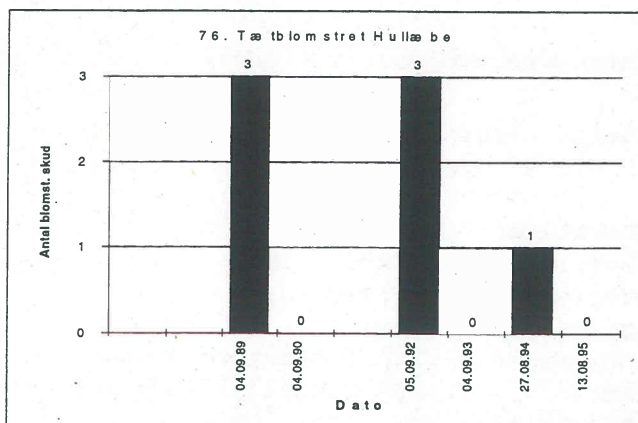


03.09.89 antal angivet med '?'

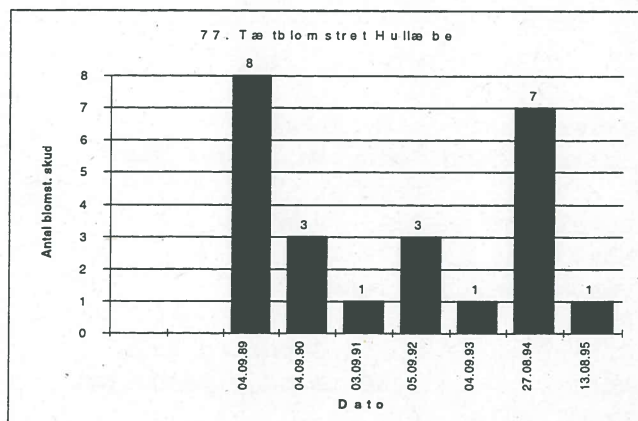
Dansk navn: Tæt blomstret Hullæbe  
 Latinsk navn: Epipactis purpurata  
 Lokalitet: 28 Trelde  
 Bot. lok. nr: 25/14-1  
 Veg. type: Løvskov  
 Ejer: Privat  
 Observatør: Peder Nygård Nielsen  
 Amt: 1060 Vejle amt  
 Areal (m<sup>2</sup>): 244



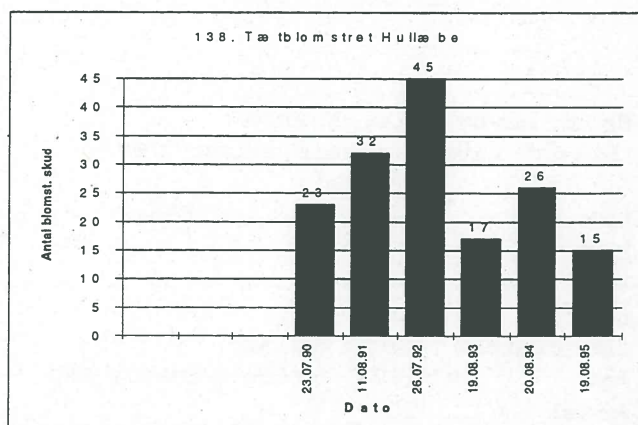
Dansk navn: Tæt blomstret Hullæbe  
 Latinsk navn: Epipactis purpurata  
 Lokalitet: 76 Moesgård Have  
 Bot. lok. nr: 21/77-3  
 Veg. type: Løvskov  
 Ejer: Kommune  
 Observatør: Henrik Ærenlund Pedersen  
 Amt: 1070 Århus amt  
 Areal (m<sup>2</sup>): ca 940



Dansk navn: Tæt blomstret Hullæbe  
 Latinsk navn: Epipactis purpurata  
 Lokalitet: 77 Storskov  
 Bot. lok. nr: 21/76-7  
 Veg. type: Løvskov  
 Ejer: Komm./Stat  
 Observatør: Henrik Ærenlund Pedersen  
 Amt: 1070 Århus amt  
 Areal (m<sup>2</sup>): 2.840

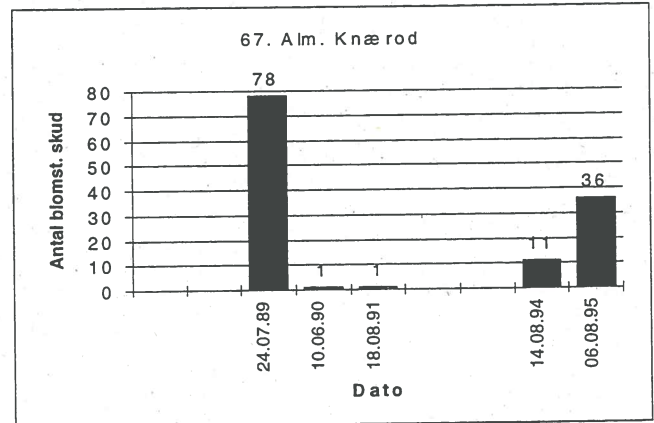


Dansk navn: Tæt blomstret Hullæbe  
 Latinsk navn: Epipactis purpurata  
 Lokalitet: 138 Karlsskov 1  
 Bot. lok. nr: 28/46-1  
 Veg. type: Løvskov  
 Ejer: Privat  
 Observatør: Lars Christiansen  
 Amt: 1042 Fyns amt  
 Areal (m<sup>2</sup>): 5.000

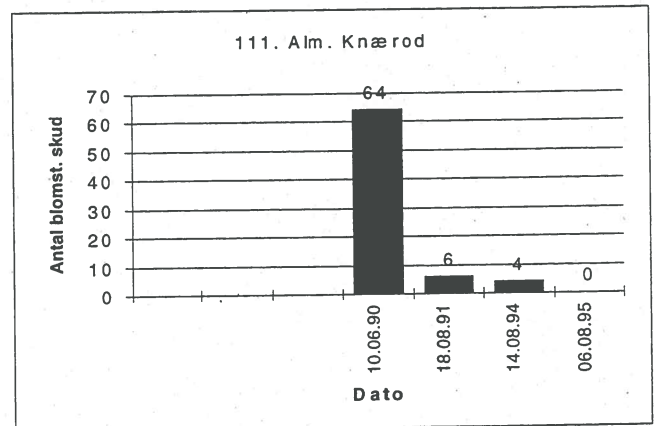


## Alm. Knærod.

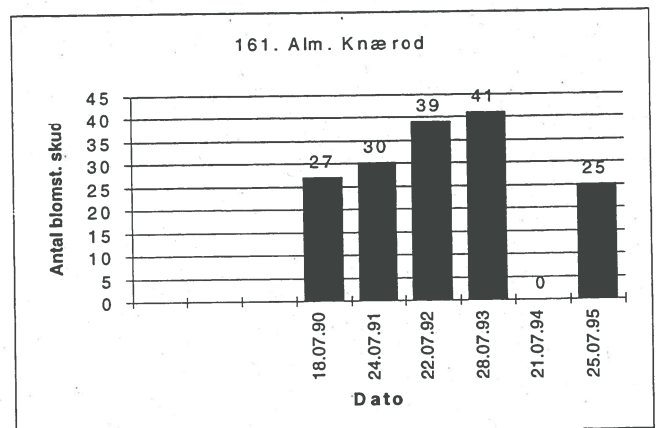
Dansk navn: Alm. Knærod  
Latinsk navn: *Goodyera repens* var.  
repens  
Lokalitet: 67 Svinkløv 1  
Bot. lok. nr: 6/39-1  
Veg. type: Nåleskov  
Ejer: Stat  
Observatør: Bodil Grønberg Brun  
Amt: 1080 Nordjyllands amt  
Areal (m<sup>2</sup>): ca 10



Dansk navn: Alm. Knærod  
Latinsk navn: *Goodyera repens* var.  
repens  
Lokalitet: 111 Svinkløv 2  
Bot. lok. nr: 6/39-1  
Veg. type: Nåleskov  
Ejer: Stat  
Observatør: Bodil Grønberg Brun  
Amt: 1080 Nordjyllands amt  
Areal (m<sup>2</sup>): 4



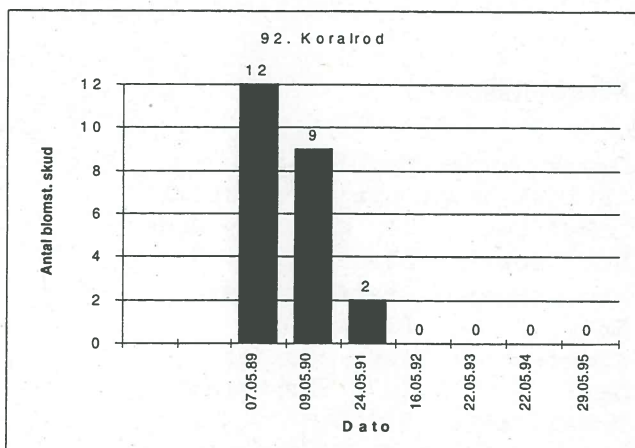
Dansk navn: Alm. Knærod  
Latinsk navn: *Goodyera repens* var.  
repens  
Lokalitet: 161 Tisvilde Hegn  
Bot. lok. nr: 45b/4-1  
Veg. type: Nåleskov  
Ejer: Stat  
Observatør: Hanne Holst  
Amt: 1020 Frederiksborg amt  
Areal (m<sup>2</sup>): 20



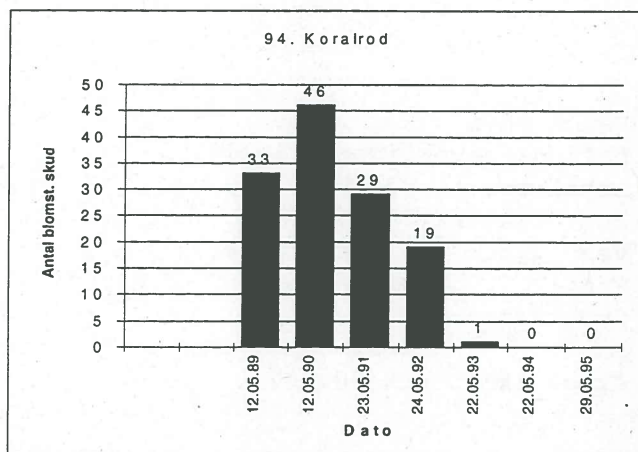


## Koralrod

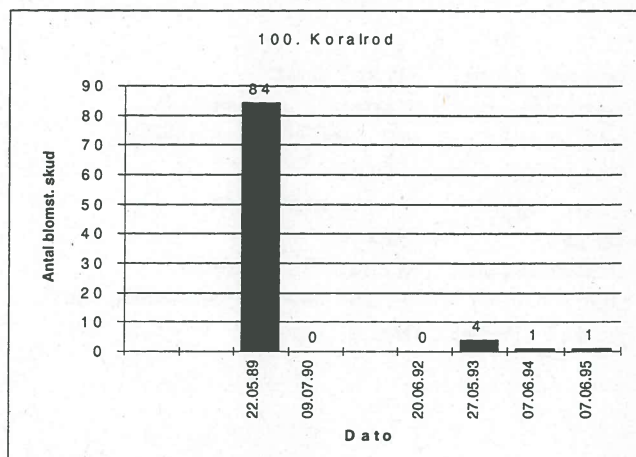
Dansk navn: Koralrod  
Latinsk navn: Corallorhiza trifida  
Lokalitet: 92 Høje Møn 1  
Bot. lok. nr: 38/1  
Veg. type: Bøgeskov på kalk  
Ejer: Stat  
Observatør: Niels Faurholdt  
Amt: 1035 Storstrøms amt  
Areal (m<sup>2</sup>): 4



Dansk navn: Koralrod  
Latinsk navn: Corallorhiza trifida  
Lokalitet: 94 Ulvshale 1  
Bot. lok. nr: 38/7-1  
Veg. type: Ekstremrigkær  
Ejer: Stat  
Observatør: Niels Faurholdt  
Amt: 1035 Storstrøms amt  
Areal (m<sup>2</sup>): 6



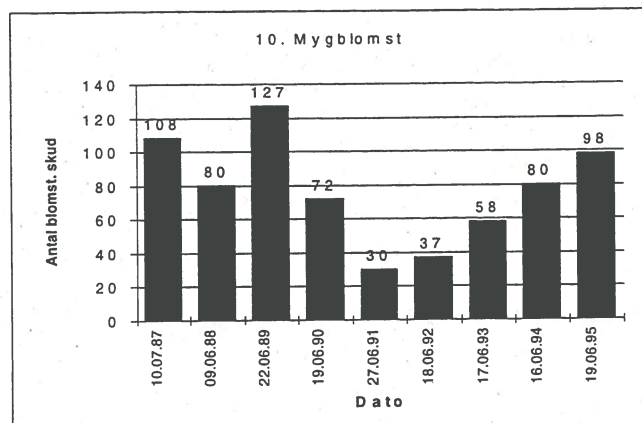
Dansk navn: Koralrod  
Latinsk navn: Corallorhiza trifida  
Lokalitet: 100 Insulinmosen  
Bot. lok. nr: 45a/38-2  
Veg. type: Fugtig løvskov  
Ejer: Kommune  
Observatør: Thomas Vikstrøm  
Amt: 1015 Københavns amt  
Areal (m<sup>2</sup>): 625



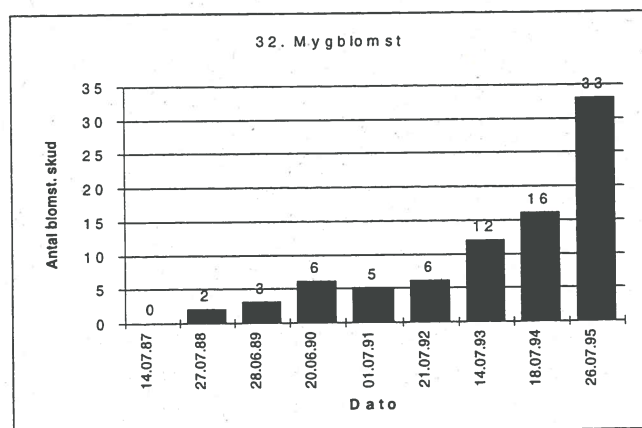
20.06.92 ingen blomstrende registreret

## Mygblomst

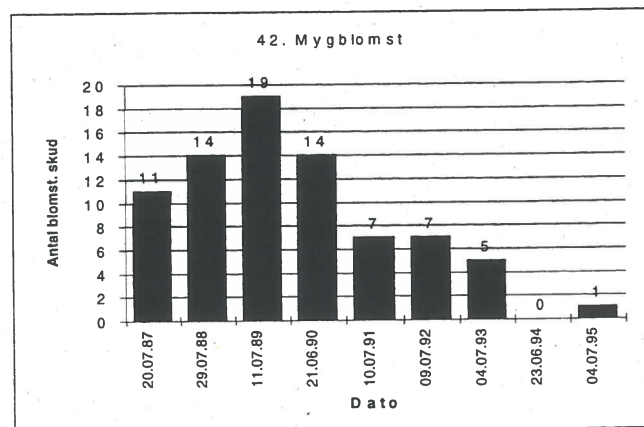
Dansk navn: Mygblomst  
 Latinsk navn: Liparis loeselii  
 Lokalitet: 10 Kongsøre Hage  
 Bot. lok. nr: 22a/22-1  
 Veg. type: Ekstremrigkær  
 Ejer: Privat  
 Observatør: Jens Amtkjær  
 Amt: 1070 Århus amt  
 Areal (m<sup>2</sup>): 5.000



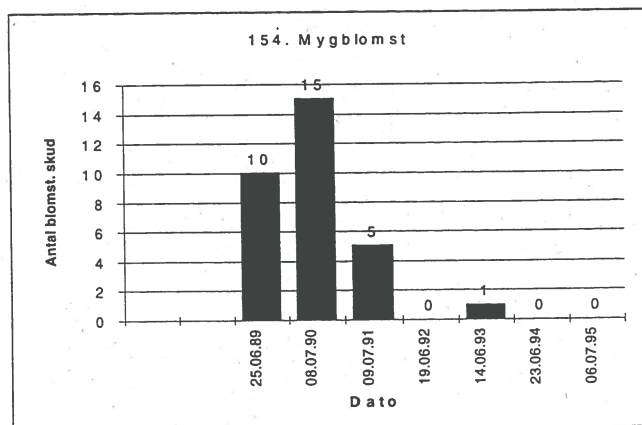
Dansk navn: Mygblomst  
 Latinsk navn: Liparis loeselii  
 Lokalitet: 32 Urup Dam  
 Bot. lok. nr: 30/55-1  
 Veg. type: Ekstremrigkær  
 Ejer: Privat  
 Observatør: Erik Vinther  
 Amt: 1042 Fyns amt  
 Areal (m<sup>2</sup>): ca 20.000



Dansk navn: Mygblomst  
 Latinsk navn: Liparis loeselii  
 Lokalitet: 42 Bagholt Mose 1  
 Bot. lok. nr: 40/81-2  
 Veg. type: Ekstremrigkær  
 Ejer: Privat  
 Observatør: Niels Faurholdt  
 Amt: 1030 Vestsjællands amt  
 Areal (m<sup>2</sup>): hele lok.



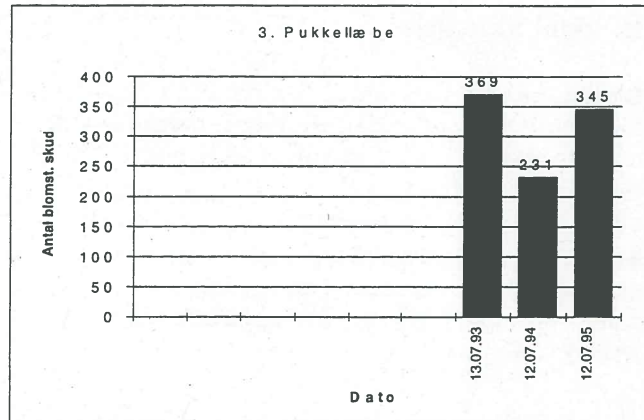
Dansk navn: Mygblomst  
 Latinsk navn: Liparis loeselii  
 Lokalitet: 154 Holmegårds Mose 2  
 Bot. lok. nr: 39a/59-1  
 Veg. type: Ekstremrigkær  
 Ejer: Privat  
 Observatør: Niels Faurholdt  
 Amt: 1035 Storstrøms amt  
 Areal (m<sup>2</sup>): -



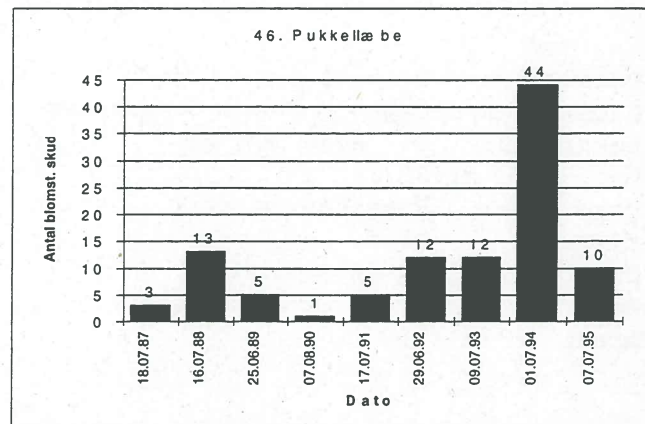


## Pukkellæbe

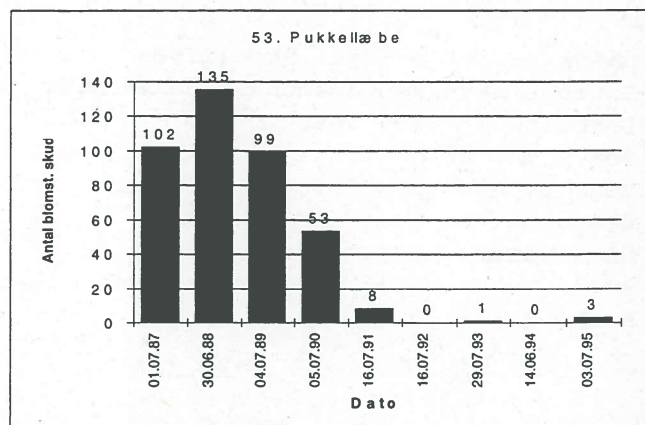
Dansk navn: Pukkellæbe  
 Latinsk navn: Herminium monorchis  
 Lokalitet: 3 Liver Å's gl. slynge  
 Bot. lok. nr: 2/5-1  
 Veg. type: Ekstremrigkær  
 Ejer: Stat  
 Observatør: Karin Sloth  
 Amt: 1080 Nordjyllands amt  
 Areal (m<sup>2</sup>): 225



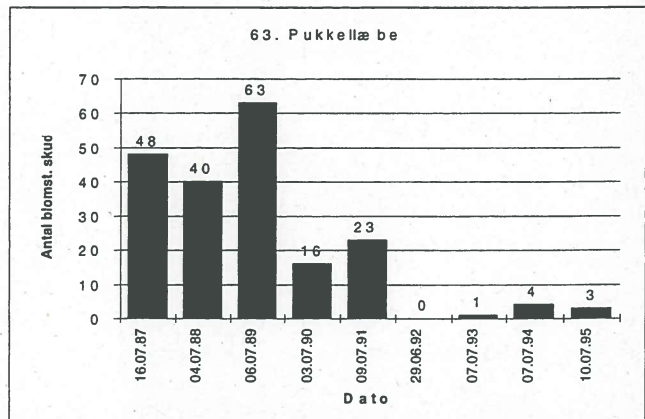
Dansk navn: Pukkellæbe  
 Latinsk navn: Herminium monorchis  
 Lokalitet: 46 Høje Møn 8  
 Bot. lok. nr: 38/1  
 Veg. type: Væld på kalkskrænt  
 Ejer: Stat  
 Observatør: Niels Faurholdt  
 Amt: 1035 Storstrøms amt  
 Areal (m<sup>2</sup>): -



Dansk navn: Pukkellæbe  
 Latinsk navn: Herminium monorchis  
 Lokalitet: 53 Kær v. Lille Rørbæk  
 Bot. lok. nr: 45a/200-1  
 Veg. type: Ekstremrigkær  
 Ejer: Privat  
 Observatør: Sten Moeslund  
 Amt: 1020 Frederiksborg amt  
 Areal (m<sup>2</sup>): 6-8.000

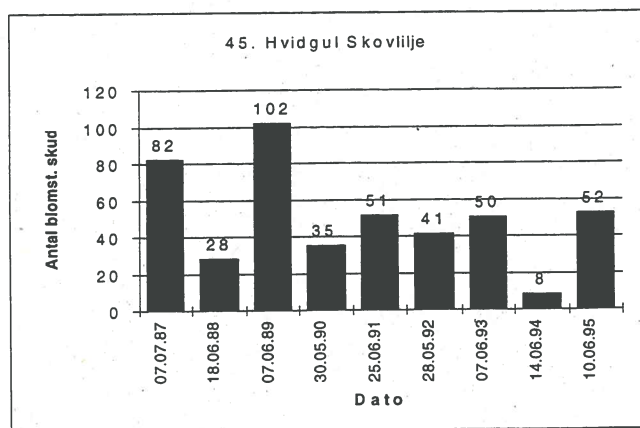


Dansk navn: Pukkellæbe  
 Latinsk navn: Herminium monorchis  
 Lokalitet: 63 Tryggevalde Ådal  
 Bot. lok. nr: 40/99-1  
 Veg. type: Ekstremrigkær  
 Ejer: Privat  
 Observatør: Søren G. Christiansen  
 Amt: 1025 Roskilde amt  
 Areal (m<sup>2</sup>): 20

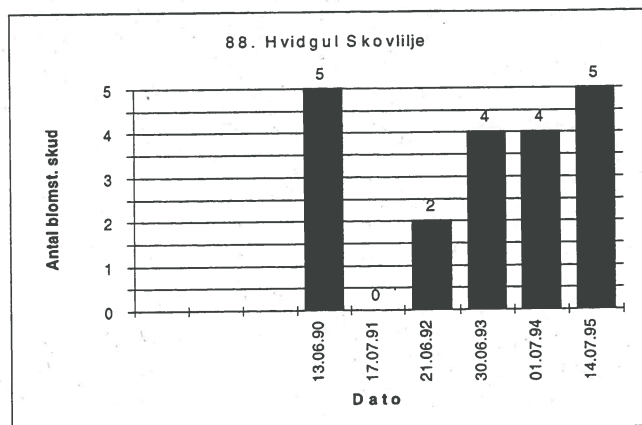


## Hvidgul Skovlilje

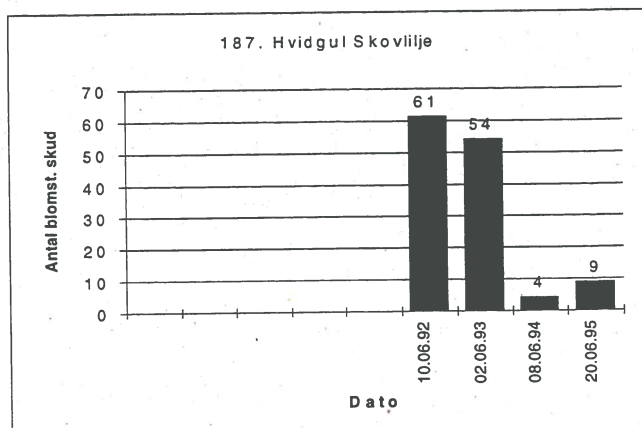
Dansk navn: Hvidgul Skovlilje  
Latinsk navn: Cephalanthera damasonium  
Lokalitet: 45 Fakse Kalkbrud  
Bot. lok. nr: 39b/65-1  
Veg. type: Løvskov  
Ejer: Privat  
Observatør: Niels Faurholdt  
Amt: 1035 Storstrøms amt  
Areal (m<sup>2</sup>): 180



Dansk navn: Hvidgul Skovlilje  
Latinsk navn: Cephalanthera damasonium  
Lokalitet: 88 Høje Møn 7  
Bot. lok. nr: 38/1  
Veg. type: Bøgeskov på kalk  
Ejer: Stat  
Observatør: Niels Faurholdt  
Amt: 1035 Storstrøms amt  
Areal (m<sup>2</sup>): 150

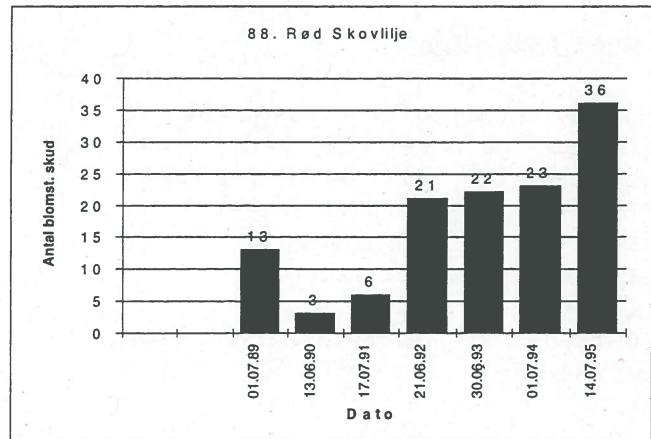


Dansk navn: Hvidgul Skovlilje  
Latinsk navn: Cephalanthera damasonium  
Lokalitet: 187 Hesnæs  
Bot. lok. nr: 37/48-1  
Veg. type: Løvskov  
Ejer: Privat  
Observatør: Hans Anker Nielsen  
Amt: 1035 Storstrøms amt  
Areal (m<sup>2</sup>): 2.800

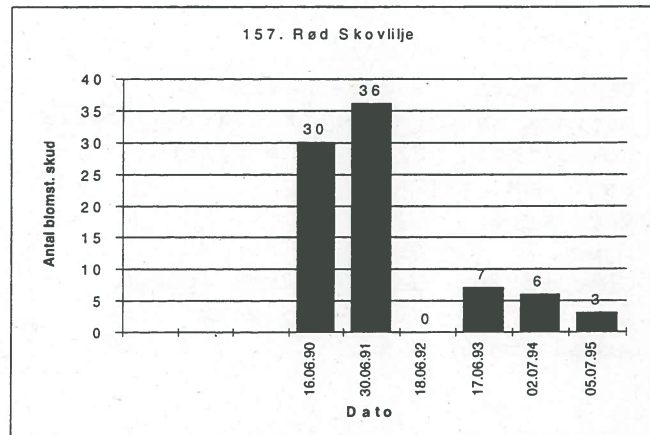


## Rød Skovlilje

Dansk navn: Rød Skovlilje  
Latinsk navn: Cephalanthera rubra  
Lokalitet: 88 Høje Møn 7  
Bot. lok. nr: 38/1  
Veg. type: Bøgeskov på kalk  
Ejer: Stat  
Observatør: Niels Faurholdt  
Amt: 1035 Storstrøms amt  
Areal (m<sup>2</sup>): 150

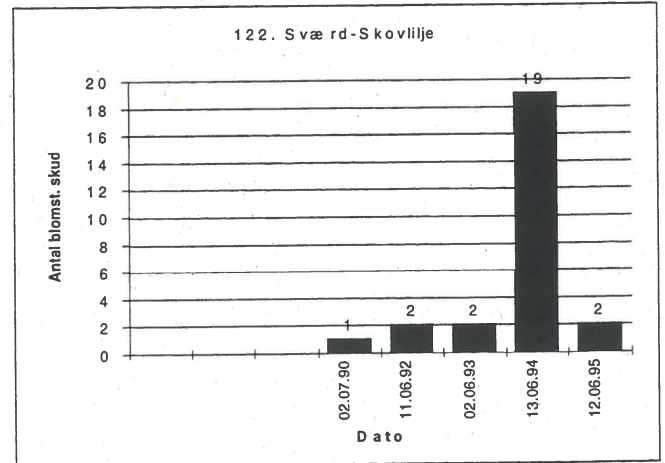


Dansk navn: Rød Skovlilje  
Latinsk navn: Cephalanthera rubra  
Lokalitet: 157 Høje Møn 9  
Bot. lok. nr: 38/1  
Veg. type: Bøgeskov på kalk  
Ejer: Stat  
Observatør: Niels Faurholdt  
Amt: 1035 Storstrøms amt  
Areal (m<sup>2</sup>): 40

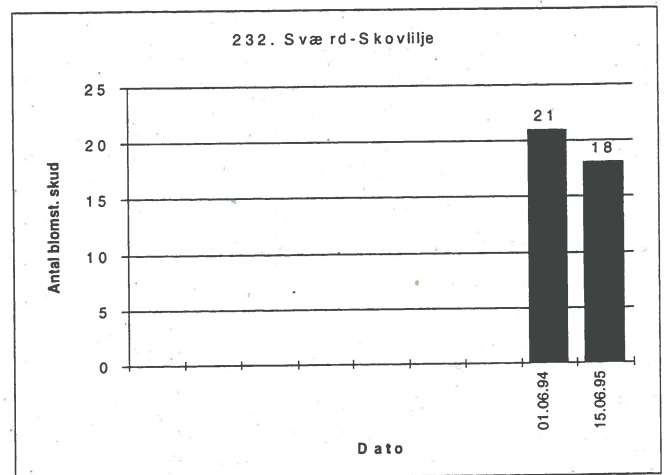


## Sværd-Skovlilje

Dansk navn: Sværd-Skovlilje  
Latinsk navn: *Cephalanthera longifolia*  
Lokalitet: 122 Brejning Krat  
Bot. lok. nr: 17/32-1  
Veg. type: Lergrav  
Ejer: Privat  
Observatør: Thea Illum  
Amt: 1065 Ringkøbing amt  
Areal (m<sup>2</sup>): ca 2.500

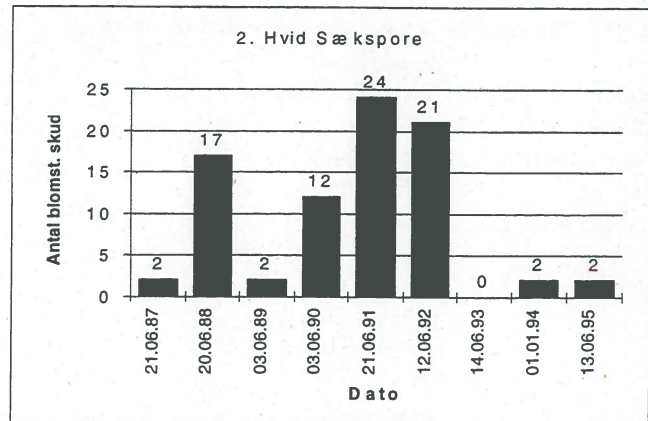


Dansk navn: Sværd-Skovlilje  
Latinsk navn: *Cephalanthera longifolia*  
Lokalitet: 232 Vejle Fjord  
Bot. lok. nr: 24/  
Veg. type: Løvskov  
Ejer: Stat  
Observatør: Marian Würtz Jensen  
Amt: 1060 Vejle amt  
Areal (m<sup>2</sup>): -

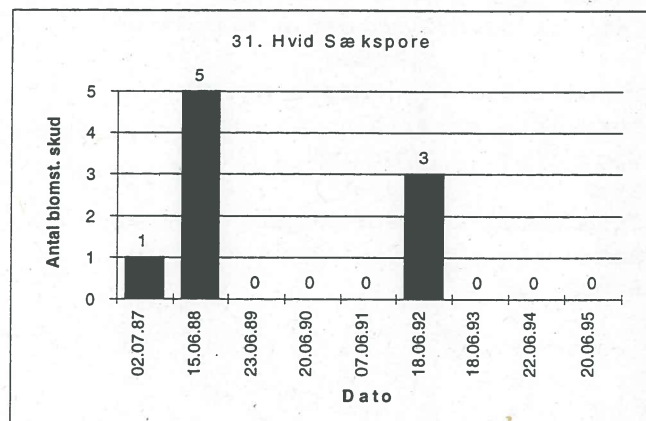


## Hvid Sækspore

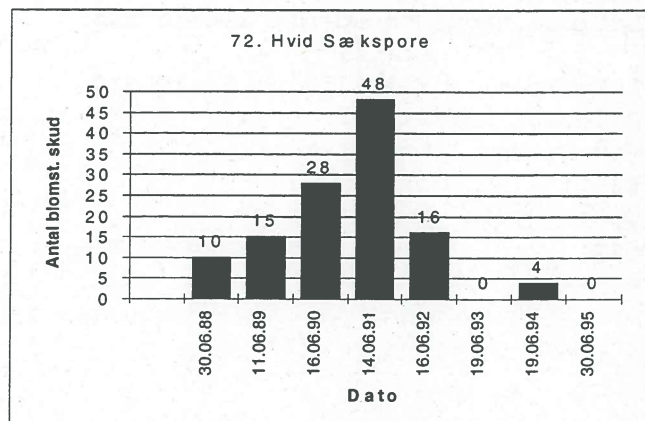
Dansk navn: Hvid Sækspore  
 Latinsk navn: *Gymnadenia albida* ssp.  
 albida  
 Lokalitet: 2 Viveterp Gård  
 Bot. lok. nr.: 11/32-5  
 Veg. type: Overdrev  
 Ejer: Privat  
 Observatør: Jens Christian Schou  
 Amt: 1080 Nordjyllands amt  
 Areal (m<sup>2</sup>): -



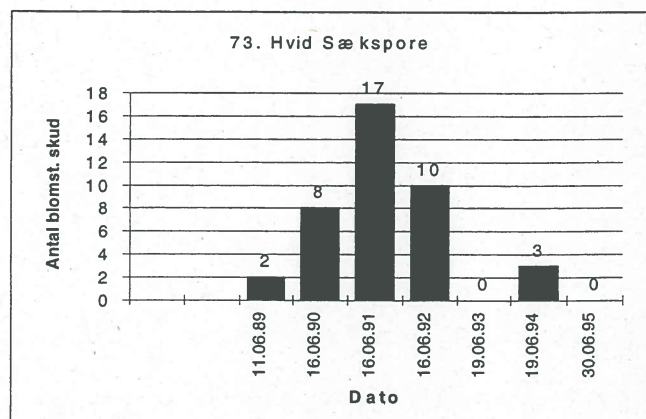
Dansk navn: Hvid Sækspore  
 Latinsk navn: *Gymnadenia albida* ssp.  
 albida  
 Lokalitet: 31 Lovrup  
 Bot. lok. nr.: 49/2  
 Veg. type: Overdrev  
 Ejer: Stat  
 Observatør: Axel Voigt  
 Amt: 1050 Sønderjyllands amt  
 Areal (m<sup>2</sup>): 50.000



Dansk navn: Hvid Sækspore  
 Latinsk navn: *Gymnadenia albida* ssp.  
 albida  
 Lokalitet: 72 Skærum 1  
 Bot. lok. nr.: 1/26-2  
 Veg. type: Overdrev  
 Ejer: Privat  
 Observatør: Flemming Thorning-Lund  
 Amt: 1080 Nordjyllands amt  
 Areal (m<sup>2</sup>): 14.000

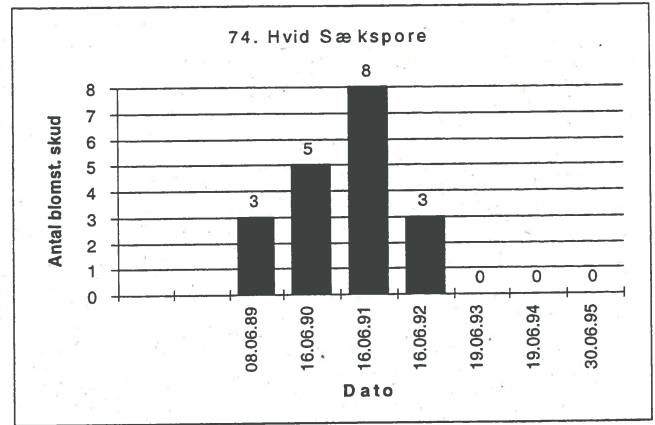


Dansk navn: Hvid Sækspore  
 Latinsk navn: *Gymnadenia albida* ssp.  
 albida  
 Lokalitet: 73 Skærum 2  
 Bot. lok. nr.: 1/26-2  
 Veg. type: Overdrev  
 Ejer: Privat  
 Observatør: Flemming Thorning-Lund  
 Amt: 1080 Nordjyllands amt  
 Areal (m<sup>2</sup>): 26.000

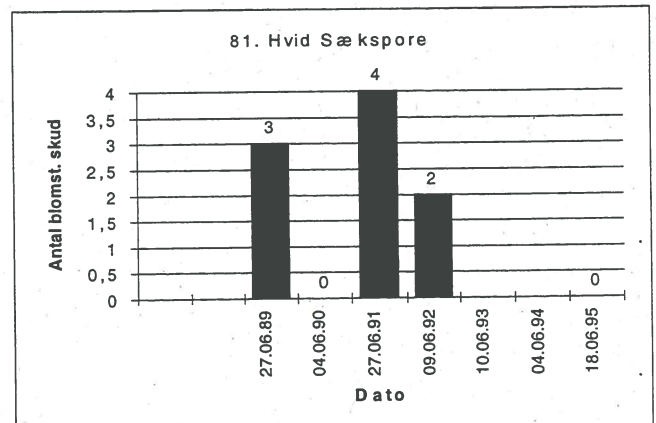




Dansk navn: Hvid Sækspore  
 Latinsk navn: Gymnadenia albida ssp.  
 albida  
 Lokalitet: 74 Skærum 3  
 Bot. lok. nr: 1/26-2  
 Veg. type: Overdrev  
 Ejer: Privat  
 Observatør: Flemming Thorning-Lund  
 Amt: 1080 Nordjyllands amt  
 Areal (m<sup>2</sup>): 1.000

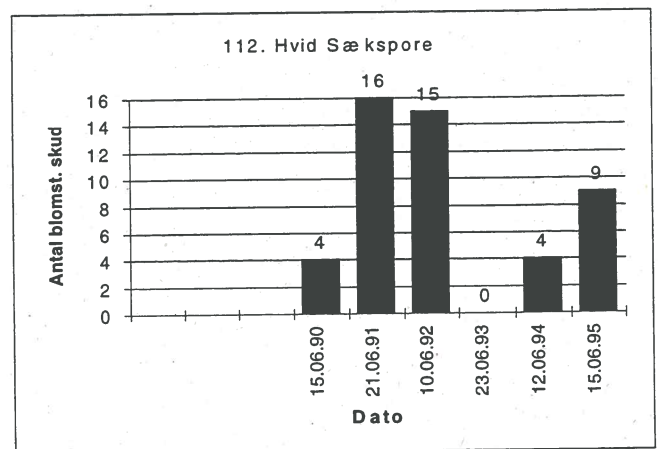


Dansk navn: Hvid Sækspore  
 Latinsk navn: Gymnadenia albida ssp.  
 albida  
 Lokalitet: 81 Nørre Snede  
 Bot. lok. nr: 19/17  
 Veg. type: Overdrev  
 Ejer: Privat  
 Observatør: Peder Nygård Nielsen  
 Amt: 1060 Vejle amt  
 Areal (m<sup>2</sup>): 26,6



10.06.93 og 04.06.94 ingen blomstr. registreret

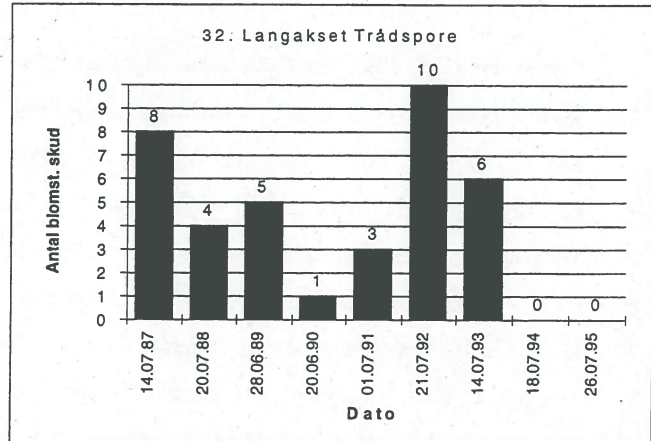
Dansk navn: Hvid Sækspore  
 Latinsk navn: Gymnadenia albida ssp.  
 albida  
 Lokalitet: 112 Tislum Nørregård  
 Bot. lok. nr: 1/23-3  
 Veg. type: Overdrev  
 Ejer: Privat  
 Observatør: Gudrun Larsen  
 Amt: 1080 Nordjyllands amt  
 Areal (m<sup>2</sup>): ca 100



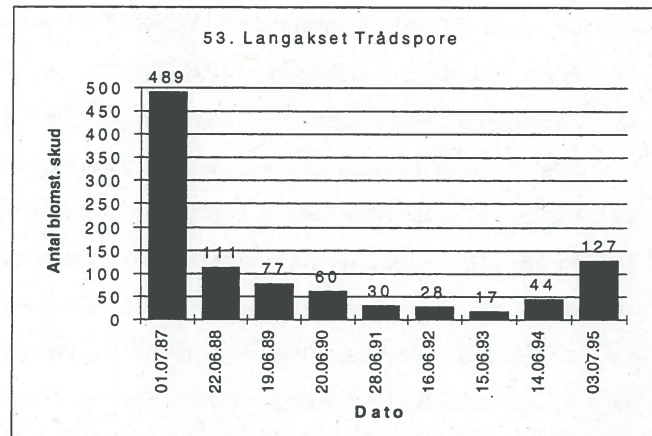


## Langakset Trådspore

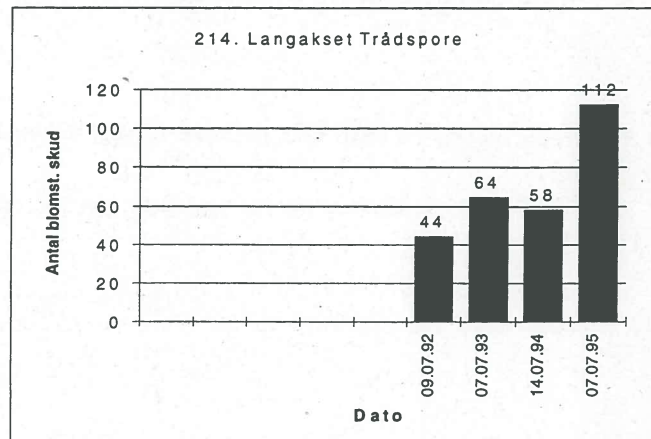
Dansk navn: Langakset Trådspore  
 Latinsk navn: *Gymnadenia conopsea*  
 Lokalitet: 32 Urup Dam  
 Bot. lok. nr: 30/55-1  
 Veg. type: Ekstremrigkær  
 Ejer: Privat  
 Observatør: Erik Vinther  
 Amt: 1042 Fyns amt  
 Areal (m<sup>2</sup>): ca 20.000



Dansk navn: Langakset Trådspore  
 Latinsk navn: *Gymnadenia conopsea*  
 Lokalitet: 53 Kær v. Lille Rørbæk  
 Bot. lok. nr: 45a/200-1  
 Veg. type: Ekstremrigkær  
 Ejer: Privat  
 Observatør: Sten Moeslund  
 Amt: 1020 Frederiksborg amt  
 Areal (m<sup>2</sup>): 6-8.000



Dansk navn: Langakset Trådspore  
 Latinsk navn: *Gymnadenia conopsea*  
 Lokalitet: 214 Udby Vig 4  
 Bot. lok. nr: 43/46-0  
 Veg. type: Ekstremrigkær  
 Ejer: Privat  
 Observatør: Peter Leth  
 Amt: 1030 Vestsjællands amt  
 Areal (m<sup>2</sup>): 40



Arbejdsrapporter fra DMU. Naturovervågning. Hidtil udkommet:

- 1 Rasmussen, L.M., 1995: Tøndermarskens ynglefugle 1994. Ydre Koge, Magisterkogen og Hasbjerg Sø. 88 s. Pris: 50 kr.
- 2 Rasmussen, L.M., 1995: Tøndermarskens ynglefugle 1994. Saltvandssøen og Margrethe-Kog. 48 s. Pris: 40 kr.
- 3 Amstrup, O., 1995: Årsrapport 1994. Tipperne. 96. s. Pris: 50 kr.
- 4 Kjeldsen, J.P., 1995: Årsrapport 1994. Vejlerne. 121 s. Pris: 50 kr.
- 5 Tougaard, S., 1995: Sæler 1994. Vadehavet. 21 s. Pris: 30 kr.
- 6 Heide-Jørgensen, M.P. og Teilmann, J., 1995: Sæler 1994. Østersøen, Kattegat og Limfjorden. 30 s. Pris: 30 kr.
- 7 Lund, M., 1995: Ynglefugle 1994. Vejlerne. 124 s. Pris: 50 kr.
- 8 Thalund, J., 1995: Årsrapport 1994. Langli. 75 s. Pris: 50 kr.
- 9 Gregersen, J., 1995: Skarver 1992-1994. Danmark. 27 s. Pris: 30 kr.
- 10 Gregersen, J., 1995: Årsrapport 1994. Vorsø. 57 s. Pris: 50 kr.
- 11 Jensen, J.S., 1995: Bundvegetation 1994. Tipperne. 28 s. Pris: 30 kr.
- 12 Gregersen, J., 1996: Skarver 1995. Danmark. 32 s. Pris: 30 kr.
- 13 Hels, T., 1996: Brune Frøer 1995. Danmark. 16 s. Pris: 30 kr.
- 14 Clausen, P. et al., 1996: Jagt- og Forstyrrelsesfri kerneområder for vandfugle. Danmark. 60 s. Pris: 50 kr.
- 15 Risager, M. og Aaby, B., 1996: Højmoser 1995. Danmark. 89 s. Pris: 50 kr.
- 16 Jensen, J.S., 1996: Bundvegetation 1995. Tipperne. 25 s. Pris: 30 kr.
- 17 Tougaard, S., 1996: Sæler 1995. Vadehavet. 16 s. Pris: 30 kr.
- 18 Rasmussen, T.B., 1996: Årsrapport 1994. Suserup. 55 s. Pris: 40 kr.
- 19 Wind, P. og Ballegaard, T., 1996: Orkidéer 1987-1995. Danmark. 97 s. Pris: 50 kr.

Samarbejdsrapporter fra DMU vedr. naturovervågning. Hidtil udkommet:

- Jacobsen, E.M., 1996: Punkttællinger af ynglefugle i eng, by og skov 1995. 47 s. Pris: 40 kr.

